1.Prueba Popular de Orientación
TEMPORADA 2026 - 2027

1 de noviembre de 2026, domingo. Lekunberri

Organiza:

Lugar y fecha

El **1 de noviembre de 2026, domingo**, se celebrará en **Lekunberri** la 1ª Prueba de la Liga Popular de Orientación Navarra, temporada 2026 – 2027 que a su vez es la última prueba valedera de la **Copa Vasco-Navarra de Orientación** del 2026

Localización

Centro de competición: La vega de Lekunberri
Ubicación: https://maps.app.goo.gl/ShrWG87KLFmzufmo6

¿Sabías que…?

La ruta entre Pamplona – Lekunberri – Tolosa hacia Donosti fue Camino Real, para que el Reino de Navarra pudiera tener acceso a puerto de mar. Se tienen noticias de su uso desde 1249.
https://revistas.navarra.es/index.php/PV/article/view/3748/2908

Muy cerca de Lekunberri, en las entrañas de la Sierra de Aralar, está la Cueva de Mendukilo, establo de montaña utilizada durante siglos, en la actualidad adaptada para su visita pública. En su interior y entorno alberga testimonios de fauna, geología, botánica, además de estar vinculada a manantiales que surgen de la montaña https://mendukilo.com/cueva/

Otra vía de comunicación de la zona es la Vía Verde del Plazaola. Antigua línea de ferrocarril entre Navarra y Gipuzkoa, ahora convertida en un recorrido accesible de 78 km de bosques, pueblos, túneles y paisaje. https://plazaola.eus/via-verde-del-plazaola/

En la cercana localidad de Leitza, Iñaki Perurena, (harrijasotzaile) ha creado el espacio “parque museo de la piedra” Peru Harri, un encuentro entre las tradiciones, el deporte rural y el arte https://plazaola.eus/peru-harri/

Programa

- 9:45h: Apertura del centro de competición.
- 10:00 h: Primeras salidas.
- 12:00 h: Últimas salidas.
- 14:00 h: Cierre de meta y entrega de trofeos de la Copa Vasco Navarra

Las salidas se realizarán de forma escalonada cada 2 minutos y un máximo de 3 participantes simultáneamente (uno por categoría).

No habrá asignación previa de horas de salida.

Categorías

- **<u>Open Amarillo individual masculino / individual femenino / equipo:</u>**
  - Categoría de iniciación infantil y grupos familiares
  - Distancia aproximada: inferior a 3 km

- **<u>Open Naranja individual masculino / individual femenino / equipo:</u>**
  - Categoría de iniciación para adultos y grupos familiares
  - Distancia aproximada: 3 - 4 km

- **<u>Open Rojo individual masculino / individual femenino</u>**
  - Categoría de nivel medio para adultos.
  - Distancia aproximada: 4,5 km

- **<u>Open Negro individual masculino / individual femenino</u>**
  - Categoría de nivel alto para adultos.
  - Distancia aproximada: 5 - 6 km.

La participación suele ser **individual,** recomendada para personas que tengan nociones de orientación. Para el resto de participantes, se ofrece la posibilidad de participar **en grupo o parejas.**

Información técnica

Se ha cartografiado de nuevo la zona comprendida entre Lekunberri y Albiasu, el monte Markiritz por el cartógrafo Roberto Pascual “Paski” durante septiembre y octubre del 2026.

Dicho mapa se usó únicamente hace más de 20 años, lo podéis encontrar al final del boletín.

Escala 1:7500
Trazador: Asier Elizalde

La descripción de los controles está en el propio mapa.

Recorridos y distancias (próximo boletín)

CATEGORÍA	DISTANCIA (km.)	DESNIVEL (m.)	NÚM. BALIZAS
OPEN AMARILLO			
OPEN NARANJA			
OPEN ROJO			
OPEN NEGRO			

Sistema de cronometraje

Todas las categorías utilizarán el SPORTident.

El corredor que no finalice su recorrido o se retire, debe pasar por la zona de descarga de SPORTident para que la organización sepa que se ha retirado.

Los participantes que no dispongan de tarjeta SPORTident podrán alquilarla a través del formulario de inscripción por un importe de 3 euros, dejando en depósito el DNI. En el caso de que se pierda o deteriore la tarjeta, se deberá abonar un importe adicional de 30 euros.

Presentación de resultados

Los resultados de cada una de las pruebas y la clasificación final se publicarán en la página web del Club Deportivo Navarra y en Liveresultat.

Los resultados finales de la Copa Vasco Navarra de Orientación se publicarán en la siguiente página web: https://emf.eus/copa/ehk-orientacion-2026/

Inscripciones

Todos los participantes deben estar inscritos en la prueba. La organización no asegura la participación para aquellas personas que no se hayan inscrito previamente. Para inscribirse en la prueba, deberán hacerlo a través la plataforma Deporticket, en este enlace:

https://www.deporticket.com/web-evento/12925-liga-popular-de-orientacion-navarra-iribas

ES **OBLIGATORIO PARA TODAS LAS PERSONAS MAYORES DE 14 AÑOS** SIN SEGURO INDICAR EL DNI EN LA INSCRIPCIÓN.

El plazo finaliza el **miércoles 28 de octubre, a las 23:59 horas**.

Los precios serán los siguientes:

- Personas nacidas entre 2024-2026: 0€
- Personas nacidas entre 2012-2023: 3€
- Personas nacidas en 2013 y anteriores: 7€
- Personas asociadas al CDN/NKE: 1€ (salvo los nacidos en 2024-2026, 0€)

Seguro de prueba obligatorio a no federados (Orientación / Montaña): +3€/persona

Alquiler de Sportident: +3€ (socios CDN/NKE: +0€).

La inscripción por cada equipo incluye 2 mapas. En caso de querer más mapas, se solicitarán a través del formulario de inscripción por equipos, con un coste de +1€ por mapa extra.

Para dudas o aclaraciones escribir a: inscripcion.o.cdn@gmail.com

Material necesario y buenas prácticas

Se aconseja el uso de ropa de deporte y zapatillas adecuadas, mejor con algo de taco, tipo trekking o trail. Es conveniente el uso de polainas o calcetas. Además de ropa de abrigo o chubasquero dependiendo de la meteorología.

Es recomendable el uso de brújula durante la carrera. Tenemos brújulas disponibles para prestar hasta agotarlas. En caso de pérdida de la brújula se abonará 10 €.

Como principio de sostenibilidad y buenas prácticas a la hora de salir al monte, el avituallamiento será autogestionado, para evitar el uso de plásticos. El deporte de Orientación ha demostrado siempre ser muy respetuoso con el medio donde se practica, queremos que siga siendo así. ¡Os agradecemos vuestra colaboración!

Mapa antiguo Markiritz →

Markiritz

Agerre, Pagalleta, Albardain, Ostio, Oianundi, Kataberro, Atxamendi, Azabe, Epeleta, Soroluts

Escala = 1:15000
Equidistancia = 5 m.

Ikur bereziak / Símbolos especiales

- zuhaitz bereizgarria / árbol característico
- zuhaitz eroria / árbol caido
- ikaztegia / carbonera
- iturria, aska / fuente, abrevadero
- erdileku, egur pila / pandera, montón de leña

ARGIGARRIAK	LEYENDA
autobidea, errepidea	autovía, carretera
pista, orgabidea	pista, camino carretero
bidea, bidezidorra	camino, senda
bidezidorra, xendra antzemateko zailak	senda, carril poco visibles
hesi pasaezina, pasa daitekeen	valla impasable, pasable
harresi pasaezina, pasa daitekeen	muro impasable, pasable
linea elktrikoak	líneas eléctricas
lubaki pasaezina	cortado infranqueable
pasa daitekeen lubakia	cortado franqueable
etxea, hondakina	casa, ruina
harkaitza, harria	roca, piedra
harkaitzak, harriak	monton de rocas, de piedras
sestra kurba, nagusia, laguntzailea	curva de nivel, maestra, auxiliar
ezponda, lur-hesia	terraplen, pared de tierra
kota, zulo txikiak	cota, hoya pequeñas
higadurazko lubakia, sakana	surco de erosión, barranquera
zuloa, lubanarroa, haitzuloa	hoyo, foso, cueva
mugarria, zutabea	mojón, poste
errepikagailua ala oroitarria	repetidor o monumento
soroa,fruta-arboladia, mahastia	campo cultivo, frutales, viñas
landaretzako muga	limite de vegetación
landarerik gabeko eremua	terreno abierto
zuhaitz bakanak	terreno con árboles dispersos
baso garbia, ez oso trinkoa	bosque carrera rápida, lenta
baso trinkoa, oso trinkoa	bosque carrera dificil, muy dificil
sasitza trinkoa, oso trinkoa	maleza carrera lenta, difícil
zuhaitz bereizgarria, zuhaixka	arbol característico, arbusto
erreka, errekatsoa	arroyo, pequeño
putzua, iturburua, urmaela	pozo, manantial, estanque
lur zingiratsua	terreno pantanoso
lur pribatua edota pasabide debekatua	terreno privado y/o prohibido
KONTUZ: erlategiak	ATENCIÓN: colmenas

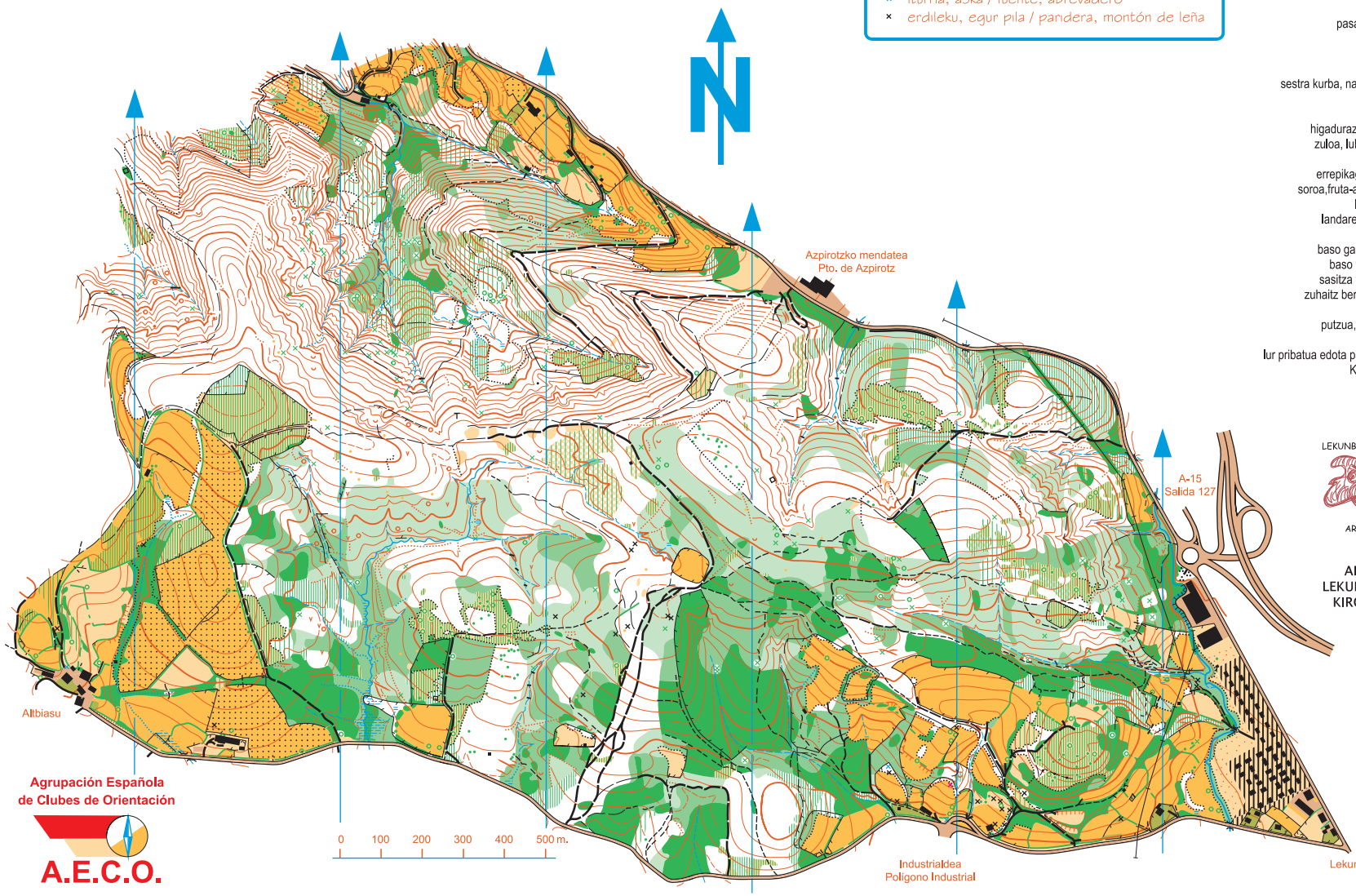

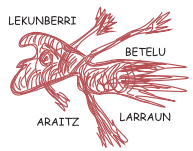

ARAITZ–BETELU
LEKUNBERRI–LARRAUN
KIROL BATZORDEA

Depositario:
Club Deportivo Navarra
c/Jarauta, 78 bajo, 31001
Pamplona-Iruña
Tfno 948 22 43 24 (19-21 h)
cdnavarra@eresmas.com

Agrupación Española de Clubes de Orientación

A.E.C.O.

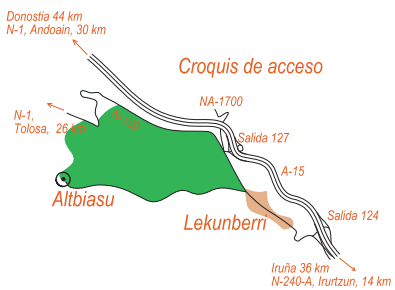

CAJA NAVARRA

Gobierno de Navarra / Nafarroako Gobernua

Instituto Navarro de Deporte y Juventud / Nafarroako Kirol eta Gazteriaren Institutua

PROHIBIDA LA REPRODUCCION TOTAL O PARCIAL DEL MAPA
LA POSESION DEL MISMO NO AUTORIZA EL ACCESO A LA ZONA
LA PRACTICA DEL DEPORTE DE ORIENTACION IMPLICA EL RESPETO A LA NATURALEZA