

## REGLAMENTO TRAIL XIV CUMBRES HURDANAS

ÍNDICE	PÁGINAS
Reglamento Trail XIV Cumbres Hurdanas de 32 kms	1
ANEXO I: Promo Cumbres. Recorrido de 5 kms	17
ANEXO II: Crono Trail Morisco. Recorrido de 17 kms	21
ANEXO III: Ruta senderista de 19 kms	26
ANEXO IV: Cumbrinas 100 mts	30
Autorización familiar	31

### 1. Fecha y lugar

La carrera por montaña “**Trail XIV Cumbres Hurdanas**” incluida en el circuito de Euroace Sport de la Junta de Extremadura de carreras por montaña 2026 y en el circuito de carreras por montaña de la Federación Extremeña de Montaña y Escalada (FEXME). Tendrá lugar el 22 de febrero de 2026 a las 9:00 horas desde la Plaza de La Libertad de Caminomorisco (Cáceres).

### 2. Recorrido

Existen cinco tipos de recorridos:

Recorrido del Trail: 32 kms 2000+ (igual que en ediciones anteriores). Copa de Extremadura de Carreras por Montaña.

Promo Cumbres (Ver anexo I): Recorrido de corta distancia: 5 kms 250+ (igual que en ediciones anteriores).

Crono Trail Morisco (Ver anexo II): Recorrido de media distancia: 17 kms 850+ (distinto que en ediciones anteriores). Trofeo Diputación de Cáceres de Carreras por Montaña.

Ruta senderista (Ver anexo III): Mismo recorrido que la prueba de Crono Trail Morisco.

Cumbrinas (Ver anexo IV): Recorrido de 100mts en los alrededores de la Plaza de La Libertad (igual que en ediciones anteriores).

**Recorrido del trail de 32 kms.** Se inicia en Plaza de La Libertad de Caminomorsico. El recorrido sale dirección Salamanca unos 300 metros. Después de este tramo por la carretera (para salir del municipio) se toma la “vereda del correo”. Esta vereda unía los municipios de Caminomorisco y Nuñomoral. La vereda asciende hasta cruzar una pista en la zona llamada “Collada de la Genera”, se continúa monte a través y por cortafuego hasta llegar

a la pista que en sentido descendente desemboca en el embalse de Cerezal. Al llegar a la citada pista se coge la dirección ascendente a izquierda y, en aproximadamente 100 metros, se toma una senda (sentido descendente) llamada de “los tejos”. Y se continúa el sentido descendente hasta la población de Cerezal, dejando el embalse de “Arrocerezal” y la presa a la izquierda, desde Cerezal se coge una senda denominada “Luis Buñuel” hasta la población de Fragosa. En este punto se toma la senda de la “verea hurdana” (sentido ascendente) dirección monte “Arrobuey”, esta última parte transcurre por pista y cortafuego. A partir de este punto el recorrido de la carrera vuelve a la localidad de Caminomorisco, primero por un carril y pistas forestales y, segundo, por la “vereda hurdana” (sentido descendente). Hasta desembocar por tramo urbano de corta distancia al mismo punto de la salida (Plaza de La Libertad de Caminomorisco).





### 3. Participación

Los participantes tendrán como mínimo 18 años de edad.

### 4. Categorías

Categorías para el recorrido del Trail de Cumbres Hurdanas (32 kms.), se han establecido las siguientes:

#### **Masculinas y Femeninas**

Jóvenes: 18-23

Senior: 24-39

Veterano/as A: 40-49

Veterano/as B: 50-59

Veteranos/as C: +60

Inclusiva. Categoría inclusiva masculina/femenina: Para personas con algún tipo de discapacidad. Esta categoría será acumulable a cualquiera de las otras. Se deberá acreditar en cada prueba a la recogida de dorsales dicha condición.

Categoría local masc y fem solo 1º

Categoría absoluta masc y fem (1º, 2º, 3º)

El día de referencia para la edad de cada categoría será el que tenga el atleta el 31 de Diciembre de 2026.

\*Las categorías con menos de 4 participantes serán integradas en la inmediatamente superior.

## 5. Inscripciones

Se realizarán a través de la página web de <https://www.chipserena.es/chs-home> y en *FEXME.COM* (a partir del 8 de enero) eligiendo si se va a participar en:

- Promo Cumbres. Recorrido corto (5 kms.).
- Crono Trail Morisco. Recorrido medio (17 kms.).
- Trail Cumbres Hurdanas. Recorrido largo (32 kms.).
- Ruta senderista (recorrido de 17 kms de Crono Trail Morisco).
- Cumbrinas (recorrido de 100 mts para escolares).

Las inscripciones de los menores de edad FEDERADOS y NO FEDERADOS serán gratuitas en todos los plazos y pruebas.

Plazo 1: del 8 de enero de 2026 al 12 de febrero de 2026 (23:59h).

Plazo 2: del 13 de febrero de 2026 al 18 de febrero de 2026 (14:00h).

	PLAZO 1 (del 8 de enero de 2026 al 12 de febrero de 2026)		PLAZO 2 (del 13 de febrero al 18 de febrero de 2026)	
PRUEBA	FEDERADOS	NO FEDERADOS	FEDERADOS	NO FEDERADOS
TRAIL CUMBRES HURDANAS 32K	25€	30€	30€	35€
PROMO CUMBRES 5K	0€	5€	5€	10€
CRONO TRAIL MORISCO 17K	15€	20€	20€	25€
RUTA SENDERISTA 17K	9€	12€	12€	15€
CUMBRINAS 100MTS	0€	0€	0€	0€

Los/las deportistas federados/as podrán inscribirse hasta 1 hora antes de la

prueba en secretaría, abonando la cuota ordinaria del primer plazo más un incremento de 10 Euros el mismo día de la prueba al Juez principal.

Una vez hecha la inscripción existirán las siguientes posibilidades:

- Hasta un mes antes de la prueba (Ejemplo: Fecha de la carrera el 20 de Abril pues hasta el 20 de Marzo, el 21 de Marzo NO): Devolución del importe excepto 1 Euro en caso de enfermedad, lesión o imperativo laboral. Para ello debe aportarse certificado médico o de empresa y solicitarse en plazo a la Secretaría de FEXMES: [carreras@fexme.com](mailto:carreras@fexme.com).

- Hasta el lunes anterior a la prueba inclusive a la 13.00h. Devolución del 80% en caso de enfermedad, lesión o imperativo laboral. Para ello debe aportarse certificado médico o de empresa y solicitarse en plazo a la Secretaría de FEXMES: [carreras@fexme.com](mailto:carreras@fexme.com).

- Hasta el cierre del segundo plazo de inscripción (miércoles anterior a la prueba a las 14.00h): se pueden realizar cambios entre corredores que no puedan asistir, comunicando los datos del corredor que lo sustituye e informando Secretaría de FEXMES: [carreras@fexme.com](mailto:carreras@fexme.com).

En cualquiera de los plazos de devolución, el coste de esa devolución será asumido por el participante, siendo en todos los casos de 1 € que se añadirá al porcentaje descontado.

FUERA DE ESTOS CASOS NO SE CONTEMPLAN MÁS CASUÍSTICAS.

#### Suspensiones de pruebas:

En el caso de que haya suspensiones de alguna prueba por causa ajena a la FEXMES, será el/la organizador/a que asuma el coste de devolución de las cuotas a los/las participantes a través de la empresa de cronometraje.

El importe de la inscripción da derecho a participar en la prueba, seguro de responsabilidad civil y de accidentes y al disfrute de todos los servicios establecidos por la organización para los participantes, así como la bolsa del corredor.

## **6. Dorsales**

Para la recogida de los dorsales, se exigirá a los participantes la presentación de los siguientes documentos de forma obligatoria:

- DOI (Documento Oficial de Identidad = pasaporte, DNI, carnet de conducir...), o documento equivalente para extranjeros. Edad mínima 18 años.

- Licencia de FEDME (año en curso), incluyendo seguro deportivo que cubra la participación en la competición, según Real Decreto 849/1993, o licencia equivalente para extranjeros, para los federados por otra CCAA que no sea Extremadura.

\*A criterio del Juez principal, podrán ser recogidas por parte de la organización las licencias de federados FEXME en las pruebas que por sus características estime oportuno.

Los federados FEXME deben llevar de forma obligatoria la licencia FEXME a todas las pruebas en las que participen, puesto que puede serles requerida.

La Organización podrá impedir la participación de los deportistas que no cumplan estos requisitos.

Los organizadores podrán solicitar un Certificado Médico de aptitud para el deporte de competición, expedido como máximo tres meses antes del inicio de la temporada de competiciones de carreras por montaña en papel oficial.

No se permitirá la participación de ningún deportista no federado que no esté amparado por el seguro de accidentes (corredores fantasmas), impidiendo tanto la organización, como los Jueces FEXME su salida y su participación de cualquier manera posible.

## **7. Señalización**

El recorrido estará debidamente señalizado con baliza, carteles de dirección, pinturas en el pavimento al paso de las poblaciones y personal voluntario.

## **8. Controles**

En el recorrido de Trail Cumbres Hurdanas (32 kms.) habrá un control en la salida, tres controles de paso, y un control en la meta (controles obligatorios para todos los participantes).

Antes de entrar en el recinto de salida se procederá al control del dorsal y del material. A todos los participantes que no cumplan con los requisitos referidos al material se le impedirá la participación en la prueba (no portar el dorsal o los materiales correspondientes).

En todos los controles podrá ser supervisado el material autorizado por la organización, será motivo de descalificación inmediata la manipulación o cesión del dorsal.

Está terminantemente prohibido recibir ayuda o avituallamiento durante el desarrollo de la prueba (exceptuando los puntos dispuestos por la organización), de cualquier persona sea competidor o no.

Podrá ser recibida ayuda, según el punto anterior y en un radio de más o menos 100 metros antes y después del punto dispuesto por la organización.

RECORDATORIO: No pasar por el control de dorsales será descalificación inmediata del corredor.

Se podrán realizar controles de geles en salida y meta para verificar que no se abandonan residuos en carrera.

### **9. Material y equipamiento**

Con carácter general, todos los participantes estarán obligados a llevar el siguiente material:

- Zapatillas de montaña o calzado minimalista y alternativo con sus condiciones de uso, según se indica en el reglamento de la FEDME.
- Chaqueta cortavientos con capucha y manga larga de la talla correspondiente al corredor o corredora (impermeable o no).
- Manta térmica o de supervivencia, (mínimo 1,20 X 2,10).
- Contenedor o recipiente para reserva de agua.
- Teléfono móvil encendido y con batería suficiente.
- Gorra, Visera o Bandana.
- Silbato.
- Pantalones o mallas, mínimo por debajo de las rodillas.

Asimismo, y dependiendo de las características de la climatología, la organización de la carrera puede incluir como obligatorio, si lo considera oportuno, cualquier otro tipo de material informando con al menos 24 horas de antelación.

Los participantes tendrán que llevar durante todo el trayecto camiseta/top o equivalente no estando permitido correr con el torso desnudo.

Los participantes que porten cascos, deben estar atentos a las indicaciones de los participantes que les suceden, cediendo el paso en caso necesario, para ello deben llevar un volumen que sea compatible con la escucha de participantes y/o

controles. Igualmente por respeto a los participantes y la naturaleza, los participantes no llevarán música en el altavoz el móvil.

Uso de bastones: Si su uso está permitido por la organización, se hará con las siguientes limitaciones. 1. En las carreras con salida en masa deberán tener las puntas cubiertas con tapones de goma de manera firme. 2. En las carreras con salida individual podrán utilizarse sin proteger las puntas, pero en el momento de superar o ser superados por otro participante se deberá guardar una distancia de seguridad no inferior a tres metros.

## **10. Avituallamientos**

Puntos de avituallamiento para el Trail de Cumbres Hurdanas (32kms):

- Km 8 Collado de La Genera.
- Km 16 Salida de población de Cereza.
- Km 24 Monte de Arroba.
- Km 32 Meta.

## **11. Tiempos de paso/ horarios de corte**

En el recorrido de Trail (32 kms.):

- Avituallamiento 1 (KM 8): 10:45h.
- Avituallamiento 2 (KM 15): 11.45h
- Avituallamiento 3 (KM 20): 12.45h
- Meta (KM 32): 14.45h

En cualquier caso, los responsables de la organización tendrán la potestad para retirar de la prueba a los corredores que no cumplan con las expectativas de los tiempos establecidos para los controles de cronometraje.

Así como a cualquiera que haya infringido este reglamento, no haya completado el recorrido marcado, no lleve el dorsal reglamentario de forma bien visible, desatienda las indicaciones de los organizadores o mantenga una actitud poco deportiva hacia los demás corredores. A estos efectos, la organización tiene prevista la participación de corredores escobas que actuarán como cierre de carrera. Todos aquellos participantes que se vean afectados por una decisión de descalificación deberán hacer entrega del dorsal en el puesto de control más cercano y abandonar la prueba atendiendo a las indicaciones de los miembros de la organización.

## **12. Premios**



Todos los participantes tendrán de regalo una bolsa de corredor que contendrá: una camiseta técnica y algún producto de la comarca de Las Hurdes.

Los premios (medallas/trofeos + Productos típicos de la zona) serán para los 3 primeros de cada categoría.

**Los premios de la clasificación general no son acumulables a los del resto de categorías individuales.**

Las personas que no recojan su premio en la entrega de trofeos, perderán el derecho al mismo.

Estos premios serán otorgados siempre y cuando por cada categoría haya más de cuatro participantes, en el caso de que no se cubriera el número mínimo por categoría éstos participantes pasarían a la categoría inmediatamente superior.

**IMPORTANTE PARA ENTREGA DE PREMIOS:**

Todo deportista premiado que suba al pódium deberá hacerlo con ropa deportiva (recomendable que sea la de su club, si tiene algún club). Si algún/a deportista no dispone de esa indumentaria no podrá subir al pódium, pero sí podrá recibir el premio por parte del organizador, una vez finalizada la entrega.

### **13. Timing de la prueba**

Sábado 21 de febrero:

De 18:00 a 20:00 Recogida de dorsales en el Ayuntamiento de Caminomorisco (Plaza de La Libertad).

Domingo 22 de febrero:

07:30 Recogida de dorsales en la Plaza de La Libertad de Caminomorisco.

08:30 Cámara de llamada.

09:00 Salida (Plaza de La Libertad, Caminomorisco).

10.45 hora de corte en avituallamiento 1 (KM 8).

11.45 hora de corte en avituallamiento 2 (KM 15).

12.45 hora de corte en avituallamiento 3 (KM 20).

Desde las 13:30 Entrega de premios según se vayan cerrando las categorías.

14:45 Hora de cierre de meta en el km. 32 (Plaza de La Libertad de Caminomorisco).

### **14. Servicios a los participantes**

Además de la contratación de los seguros de Responsabilidad Civil y de Accidentes, la organización dispondrá de los siguientes servicios:

Asistencia Sanitaria: ambulancia y médico.

Avituallamientos en carrera.

Comida final.

Trofeos y obsequios para primeros/as clasificadas/os.

Duchas.

Fisio.

Bolsa del corredor.

Galería fotográfica.

## **15. Medio ambiente**

La carrera se desarrolla por parajes naturales de belleza excepcional, por lo que será obligación de todos preservar el entorno estando terminantemente prohibido arrojar desperdicios fuera de las áreas de control.

A tal efecto se colocarán contenedores de basura hasta una distancia máxima de 100 metros desde el puesto de control.

Será motivo de descalificación el incumplimiento de esta norma por parte de los corredores.

## **16. Seguridad**

La organización se reserva el derecho de desviar la carrera por un recorrido alternativo y realizar las modificaciones necesarias que considere en función de los diferentes condicionantes, así como la suspensión de la prueba si las condiciones meteorológicas lo obligan o por fuerza mayor. Siempre previo acuerdo del Comité de Carrera.

En cualquier punto del recorrido, los jueces de la FEXME y/o el médico de la prueba podrán retirar de la competición a un corredor, y quitarle su dorsal, cuando consideren que éste tenga mermadas sus capacidades físicas o técnicas como causa de la fatiga y el desgaste de la prueba garantizando así su salud.

La prueba es técnica por lo que se advierte de su dificultad y se recomienda encarecidamente el material antes descrito.

Es obligatorio seguir las balizas para evitar la desorientación. Ante posibles desorientaciones en el recorrido los participantes deben saber que: todo el recorrido está rodeado por pistas forestales, por este motivo, el participante que se desoriente debe salir y esperar en una pista forestal hasta que los medios de los que dispone la Organización acudan a su encuentro.

En el caso de que un corredor abandone la prueba es obligatorio que lo comunique en cualquier punto de control o avituallamiento o en la meta.

En el caso de que un corredor sufra un accidente debe ser socorrido por otro corredor que dará el aviso a las personas de la organización que estarán dispuestas a lo largo del recorrido. Estas lo comunicarán a los servicios de emergencia para la evacuación del accidentado. En el caso de que la persona accidentada sea el último corredor el grupo escoba será el encargado de dar el aviso a los servicios de emergencia.

En el recorrido estarán colocados unos carteles que advierten de las zonas más peligrosas donde el corredor tendrá que reducir la velocidad y poner toda su atención para evitar los accidentes.

Los servicios de seguridad de la prueba serán los siguientes:

- Servicios de asistencia sanitaria, ambulancias y un médico, como mínimo en la salida y llegada.
- Equipo escoba que recorrerá la totalidad del itinerario a pie en el mismo sentido de la prueba.
- La comunicación entre los controles, equipo escoba, salida y llegada y director de carrera.
- Plan de emergencia y evacuación de participantes durante la carrera.
- Publicación del track con al menos 48 horas de antelación a la salida.
- Envío del track al 112 y al GREIM de referencia.

## **17. Comportamiento general de los corredores**

Todo corredor solicitado tiene que prestar socorro a otro participante que esté en peligro o accidentado, estando obligado a comunicarlo al control más cercano inmediatamente. La privación de auxilio será penalizado con la descalificación inmediata.

Es obligación de cada competidor llevar sus desperdicios, latas, papeles, etc. hasta la llegada o lugares señalados por la organización. Un bastón roto durante la competición podrá ser entregado en un control. El corredor que no los deposite o los tire en una zona no preparada, será descalificado. La FEXME establecerá medidas para que se cumpla el reglamento en este punto actuando de forma rígida e inflexible con aquellos que no cumplan dicha circunstancia.

Todo corredor deberá realizar el recorrido marcado por la organización, no respetarlo o no pasar por alguno de los controles establecidos, será causa de penalización o descalificación.

Los participantes, durante el recorrido, deberán seguir en todo momento las

instrucciones de los miembros de los controles.

Los participantes deberán someterse a los controles del dopaje que se les solicite.

Los competidores deben comportarse deportivamente en todo momento y mostrarse respetuosos con los demás deportistas, jueces, supervisores, controles y miembros de la organización.

Todo participante debe ser conocedor y respetar el REGLAMENTO DE COMPETICIÓN aceptando las modificaciones que pueda adoptar el Comité de Carrera por causas ajenas a la organización, antes y/o durante la competición.

Un corredor podrá retirarse de la prueba siempre que él lo desee, pero lo deberá realizar de acuerdo con los puntos siguientes:

- Se retirará en un control y entregará el dorsal.
- El competidor asume toda su responsabilidad desde que abandona voluntariamente la prueba o es descalificado.

#### **18. Faltas y sanciones correspondientes**

Se hace referencia en este apartado al punto determinado del reglamento de carreras por montaña de la FEXME. Donde se tendrán en cuenta 3 niveles de sanción en función de si las faltas son leves, graves o muy graves. Las sanciones se impondrán por parte del Juez Principal o Juez Auxiliar basándose en inspecciones oculares y pruebas con al menos 2 testigos.

#### **19. Abandonos y lesiones**

Un corredor podrá retirarse de la prueba siempre que él lo desee, pero lo deberá realizar de acuerdo con los puntos siguientes:

- Se retirará en un control o avituallamiento y entregará el dorsal.
- El competidor asume toda su responsabilidad desde que abandona voluntariamente la prueba o es descalificado.

Los corredores están obligados a informar a la organización o delegados FEXME de su abandono o lesión, por ello deben entregar su dorsal en los controles o avituallamientos y en última instancia en la mesa de control de cronometraje, informando al juez principal de la circunstancia por la cual abandonan.

Es de vital importancia este hecho, en primer lugar, para no buscar por la montaña a una persona que no está perdida y en segundo lugar, para que la FEXME tenga constancia de su lesión y pueda ser tratado debidamente.

La FEXME no se hará cargo de la atención médica de los participantes que no

informen al juez principal de una lesión ocasionada en la prueba. Por ello deben acudir a la mesa de crono a informar al juez de manera obligatoria, en caso contrario la FEXME no podrá facilitar dicha atención posterior.

## **20. Aplazamiento, interrupción y anulación de la prueba**

Si las circunstancias lo requieren, se podrá interrumpir la prueba en un punto del recorrido. En este caso se tomarán las posiciones y tiempo de llegada en el punto de interrupción o en su defecto, en el último control realizado. El reparto de puntos se realizará aplicando el coeficiente de dificultad que resulte del cálculo de la distancia y el desnivel positivo acumulado hasta dicho punto de corte, o último control, según el caso.

Si en el momento de la neutralización existen corredores que han pasado del control y tienen condiciones suficientemente buenas para seguir compitiendo:

- Se neutralizarán en el siguiente control dando por finalizada la prueba por el orden de llegada a este último control, los siguientes serían los corredores del control anterior o del punto de neutralización.
- No existe ningún control hasta la meta, se toman los tiempos de llegada a meta y los demás en el punto de neutralización
- En el caso que las condiciones no permitan seguir compitiendo, se tomarán los tiempos de punto de neutralización anterior.

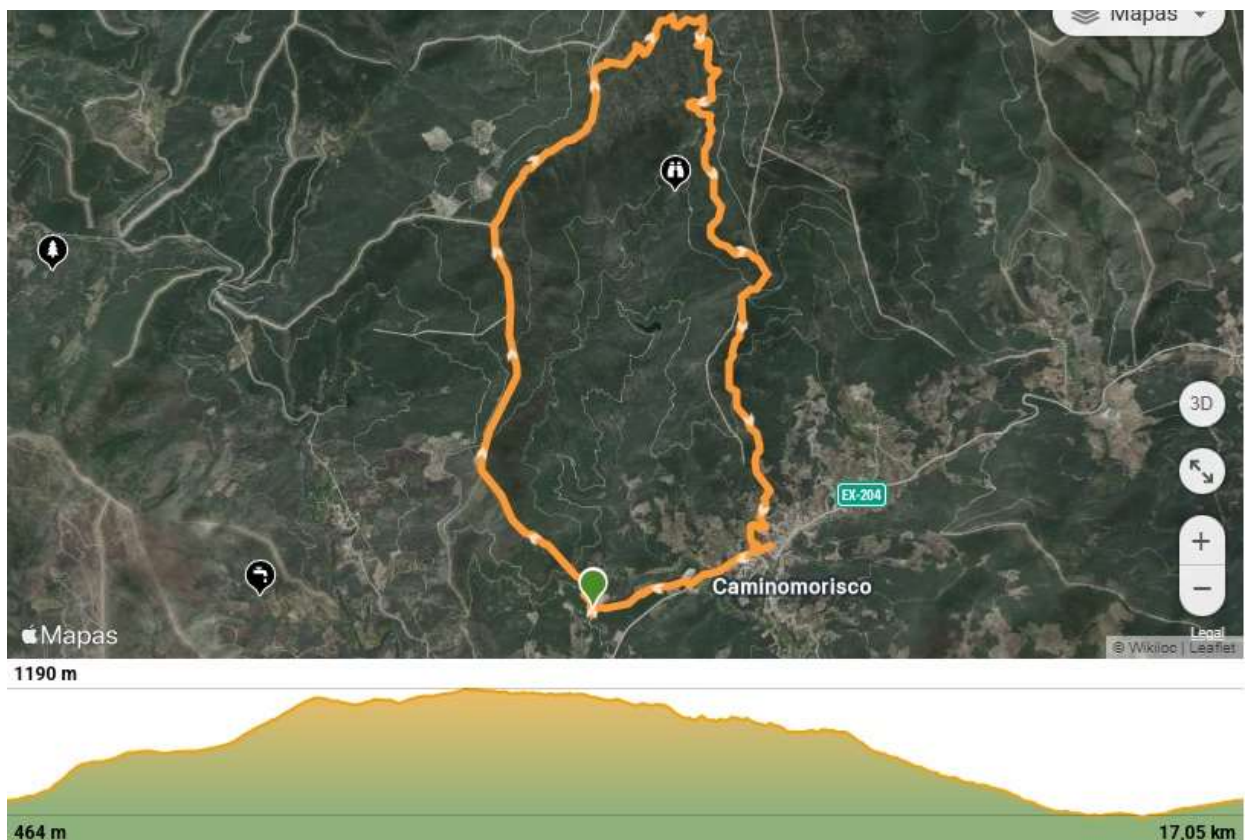
En el caso de interrupción o anulación de la prueba, porque las condiciones climatológicas así lo requieran, a la vez que haga impracticable todos los itinerarios alternativos los derechos de inscripción no serán devueltos. De producirse estas circunstancias y cuando la organización no tenga previstos unos itinerarios alternativos, ésta deberá devolver los derechos de inscripción, y se podrá abrir a la organización un expediente sancionador por incumplimiento del reglamento.

La potestad para aplazar, interrumpir o anular la prueba recae sobre el Comité de Carrera (Juez Principal, Organizador y Juez Auxiliar). Y en última instancia la decisión será del Juez Principal previa consulta al resto de integrantes del Comité.

## **21. Itinerario alternativo**

En caso de que el Comité de Carrera (Juez Principal, Organizador y Juez Auxiliar) determine que por condiciones adversas que puedan surgir, el recorrido original de la prueba del “Trail Cumbres Hurdanas” tenga que suspenderse. La

organización tiene como itinerario alternativo el recorrido del Crono Trail Morisco 17K: Se inicia en la Plaza de La Libertad. El recorrido sale dirección Coria unos 300 metros. Después de este tramo por la carretera (para salir del municipio) se toma una pista por encima de la citada carretera, esta pista es conocida por albergar el “hotel de insectos”. A continuación el recorrido de la prueba abandona la pista y toma el cortafuego (km. 2) dirección a la torre de vigilancia de los bomberos, esta zona se conoce como “Ahycepo”. El trazado abandona el cortafuego (km. 8) por una pista forestal denominada “Las Llanadas”. La citada pista va a media ladera, por encima de “El Chorrerón del Tajo” y por debajo del monte Arrobuyey. Esta pista desemboca en el recorrido del Trail de Cumbres Hurdanas de 32K, a la altura de la alberca, punto de referencia para girar a la derecha y tomar el tramo de Vereda Hurdana que conduce a la meta de Caminomorisco.



## 22. Dopaje

Está rigurosamente prohibido el uso de sustancias, grupos farmacológicos y métodos destinados a aumentar artificialmente las capacidades físicas de los deportistas. El Comité Anti-Dopaje de la FEDME establecerá la lista de estas sustancias y grupos farmacológicos prohibidos así como los métodos no reglamentarios. En todo caso, y como mínimo, coincidirá con lo estipulado por el

Comité Olímpico Internacional. Asimismo, este Comité será el encargado de establecer la organización y planificación de los controles de dopaje y competiciones donde se realizarán, así como el número de muestras a tomar en cada una de ellas.

Si el resultado de una muestra fuera positivo, el Comité informará de su resolución al Comité de Disciplina de la FEDME para que tome la decisión definitiva y establezca las sanciones pertinentes.

### **23. Reclamaciones y sistema de apelación**

Las reclamaciones se harán por escrito debiendo cumplir un tipo de formato mínimo, donde constará lo siguiente:

- Nombre de la persona que la realiza. Núm. DNI.
- Club o Federación Autonómica que representa.
- Nombre del/los deportistas afectados.
- Club o Federación Autonómica que representan. Núm. de dorsal
- Hechos que se alegan. Notas: Se depositarán 60 € por reclamación que se devolverán si ésta prospera (ver anexo II del reglamento de la FEXME).

Las reclamaciones serán entregadas al Comité de Carrera, quién extenderá una copia al reclamante.

Se podrán presentar reclamaciones referentes al desarrollo de la prueba desde el momento de la llegada hasta la publicación de las clasificaciones.

Se podrán presentar reclamaciones referentes a las clasificaciones provisionales hasta 30 minutos después de su publicación.

#### **RECLAMACIÓN POSTERIOR A LA COMPETICIÓN**

Las reclamaciones contra las decisiones del Comité de Carrera se deberán presentar mediante escrito dirigido al Área de Carreras por Montaña de la FEXME en un plazo máximo de 7 días naturales desde el día siguiente de la publicación de las clasificaciones. El Área de Carreras por Montaña de la FEXME recogerá la reclamación y la trasladará al Comité de Disciplina de la FEXME, que será el que resolverá en el plazo de 30 días naturales, sabiendo que si el último día de plazo es un día festivo quedará el plazo ampliado al primer día siguiente hábil.

Los recursos contra los fallos del Área de Carreras por Montaña de la FEXME se interpondrán ante el Comité de Disciplina de la FEXME en el plazo de los 30 días naturales siguientes a la recepción de la decisión correspondiente.

### **24. Derechos de imagen**

El participante declara reconocer y aceptar que el organizador tiene derecho a grabar y captar/fijar imágenes fijas y animadas del evento (incluyendo su nombre y apellidos, sus palabras y su representación) que aparezcan en los diferentes equipamientos (en adelante “Las Películas y las Imágenes”). El participante declara aceptar toda explotación, por parte del organizador o de un tercero autorizado, de las películas e imágenes y de la totalidad o una parte de su contenido o extractos para las siguientes necesidades, sin limitación de duración:

- Difusión del evento (es decir toda difusión en su totalidad o en extractos, en directo o en diferido, en cualquier medio de comunicación o de plataforma conocida o que se cree en el futuro, radiodifusión, teledifusión, cualquier comunicación o distribución móvil, digital, en circuito cerrado o en lugares públicos, por Internet o DVD).
- Explotación por parte de cualquier patrocinador, colaborador o proveedor del Evento en sus operaciones/campañas de comunicación institucional.
- Promoción de las futuras ediciones del evento o de cualquier evento.

## **25. Aceptación del reglamento**

Todos los participantes por el hecho de inscribirse en esta prueba aceptan el presente reglamento, así como el reglamento de la Federación Extremeña de Montaña y Escalada.



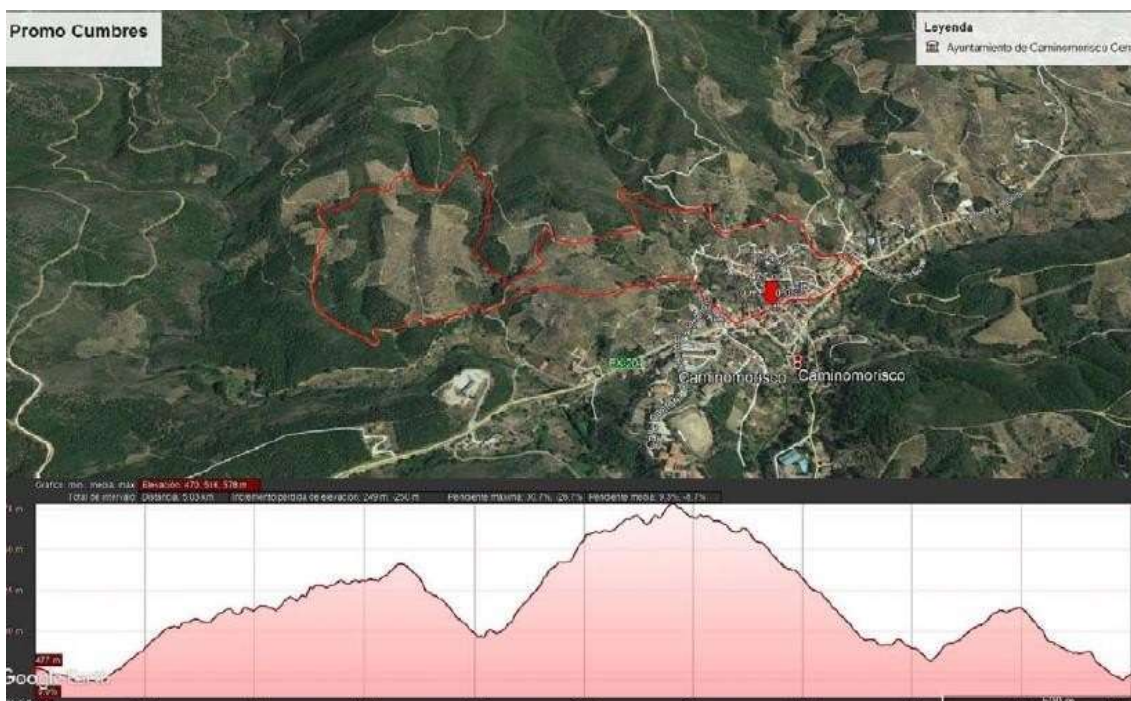
## **ANEXO I: Promo Cumbres. Recorrido de 5 kms.**

### **1. Fecha y lugar**

El recorrido corto, denominado “Promo Cumbres”, de la carrera por montaña “Trail XIV Cumbres Hurdanas” tendrá lugar también el 22 de febrero de 2026, salida desde la Plaza de la Libertad de Caminomorisco a las 11:00 horas, llegada al mismo lugar (recorrido circular).

### **2. Recorrido**

Recorrido corto de 5 kms. Recorrido circular (salida y meta en la Plaza de La Libertad de Caminomorisco). El recorrido se desarrolla por los alrededores de Caminomorisco, por caminos y senderos próximos a la población, excepto los tramos urbanos (inevitables y mínimos) de salida y llegada al municipio.



### **3. Participación**

Es un recorrido que pretende promocionar el deporte de las carreras por montaña, tiene una distancia asequible para la gran mayoría de las personas, de 5 kms. Para participar es obligatorio inscribirse, los menores de 18 años necesitarán obligatoriamente una autorización (ver anexo V de reglamento FEXME Autorización de menores).

### **4. Categorías**

Categorías para el recorrido corto (5 kms.), se han establecido las siguientes (las que determina la FEXME):

Masculino y femenino:

Infantil: hasta 14

Jóvenes: 15-23

Senior: 24-39

Veteranos: 40-50

Súperveteranos: +50

Inclusiva

El día de referencia para la edad de cada categoría será el que tenga el atleta el 31 de Diciembre de 2026.

## **5. Inscripciones**

Se realizarán a través de la página web de <https://www.chipserena.es/chs-home> y en *FEXME.COM* (a partir del 8 de enero).

Para los **menores de edad** la inscripción en cualquier plazo será **gratuita**.

Para ver más detalles leer el punto 5 *Inscripciones* del reglamento del Trail de Cumbres Hurdanas.

## **6. Dorsales**

Para ver más detalles consultar el punto 6 *Dorsales* del reglamento del Trail de Cumbres Hurdanas.

## **7. Señalización**

El recorrido estará debidamente señalizado con baliza, carteles de dirección, pinturas en el pavimento al paso de las poblaciones y personal voluntario.

## **8. Controles**

En el recorrido corto (5 kms.) de la prueba habrá un control de paso obligatorio para todos los participantes.

## **9. Material y equipamiento**

Con carácter general, todos los participantes estarán obligados a llevar el siguiente material:

- Zapatillas y ropa deportiva adecuada a la climatología del día de la prueba.

## **10. Avituallamientos**

El recorrido corto (5 kms.) de la prueba contará con un avituallamiento líquido y sólido en meta, Plaza de La Libertad de Caminomorisco.

## **11. Premios**

Para primeros clasificados de la prueba por categorías.

Para ver más detalles consultar el punto 12 *Servicio a los participantes* del Trail de Cumbres Hurdanas.

## **12. Timing de la prueba**

Domingo 26 de enero:

- 09:30 Recogida de dorsales en la Plaza de La Libertad de Caminomorisco.
- 11:00 Salida de Promo Cumbres desde la Plaza de La Libertad de Caminomorisco.
- 12:30 Cierre de meta en la Plaza de La Libertad de Caminomorisco.

## **13. Servicios a los participantes**

Para ver más detalles consultar el punto 14 *Servicio a los participantes* del Trail de Cumbres Hurdanas.

## **14. Medio ambiente**

Para ver más detalles consultar el punto 15 *Medio Ambiente* del Trail de Cumbres Hurdanas.

## **15. Seguridad**

Para ver más detalles consultar el punto 16 *Seguridad* del Trail de Cumbres Hurdanas.

## **16. Comportamiento general de los corredores**

Para ver más detalles consultar el punto 17 *Comportamiento general de los corredores* del Trail de Cumbres Hurdanas.

## **17. Faltas y sanciones**

Para ver más detalles consultar el punto 18 *Faltas y sanciones* del Trail de Cumbres Hurdanas.

## **18. Protocolo de abandonos**

Para ver más detalles consultar el punto 19 *Protocolo en caso de abandonos* del Trail de Cumbres Hurdanas.

## **19. Aplazamiento, interrupción y anulación de la prueba**

Para ver más detalles consultar el punto 20 *Aplazamiento, interrupción y anulación de la prueba* del Trail de Cumbres Hurdanas.

## **20. Reclamaciones y sistema de apelación**

Para ver más detalles consultar el punto 23 *Reclamaciones y sistema de*

*apelación* del Trail de Cumbres Hurdanas.

## **21. Derechos de imagen**

Para ver más detalles consultar el punto 24 *Derechos de imagen* del Trail de Cumbres Hurdanas.

## **22. Aceptación del reglamento**

Para ver más detalles consultar el punto 25 *Aceptación del reglamento* del Trail de Cumbres Hurdanas.

## **ANEXO II: Crono Trail Morisco. Recorrido de 17 kms.**

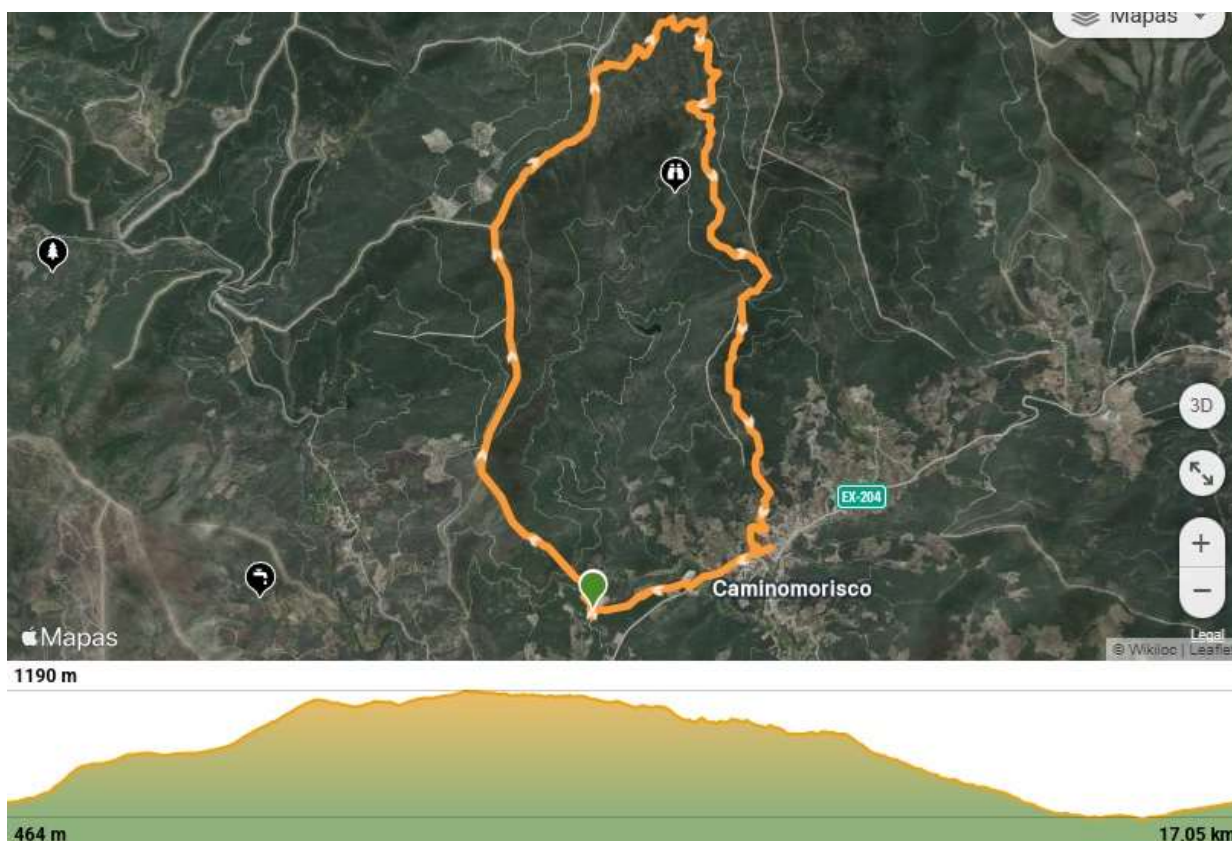
### **1. Fecha y lugar**

La carrera por montaña **“Crono Trail Morisco”** incluida en el circuito de Euroace Sport de la Junta de Extremadura de carreras por montaña 2026 y en el circuito de carreras por montaña de la Federación Extremeña de Montaña y Escalada (FEXME). Trofeo de Diputación de Cáceres de Carreras por Montaña. Tendrá lugar, también, el 22 de febrero de 2026 a las 10:00 horas desde la Plaza de La Libertad de Caminomorisco (Cáceres), finalizando en el mismo lugar.

### **2. Recorrido**

Esta prueba cambia el trazado de ediciones anteriores. Pero sigue siendo un recorrido circular, es decir, salida y meta en el mismo punto de la población de Caminomorisco.

Su trazado es circular, es decir, salida y meta en Caminomorisco. El recorrido sale dirección Coria unos 300 metros. Después de este tramo por la carretera (para salir del municipio) se toma una pista por encima de la citada carretera, esta pista es conocida por albergar el “hotel de insectos”. A continuación el recorrido de la prueba abandona la pista y toma el cortafuego (km. 2) dirección a la torre de vigilancia de los bomberos, esta zona se conoce como “Ahycepo”. El trazado abandona el cortafuego (km. 8) por una pista forestal denominada “Las Llanadas”. La citada pista va a media ladera, por encima de “El Chorrerón del Tajo” y por debajo del monte Arrobuy. Esta pista desemboca en el recorrido del Trail de Cumbres Hurdanas de 32K, a la altura de la alberca, punto de referencia para girar a la derecha y tomar el tramo de Vereda Hurdana que conduce a la meta de Caminomorisco.



Salida individual con diferencia entre participantes de 20 segundos.

### 3. Participación

Los participantes tendrán como mínimo 18 años de edad.

### 4. Categorías

Categorías para el recorrido del Crono Trail Morisco (17 kms.), se han establecido las siguientes:

#### **Masculinas y Femeninas**

Jóvenes: 18-23

Senior: 24-39

Veteranos A: 40-49

Veteranos B: 50-59

Veteranos C: +60

Inclusiva (campeón y campeona)

Categoría local masc y fem solo 1º

Categoría absoluta masc y fem (1º, 2º, 3º)

El día de referencia para la edad de cada categoría será el que tenga el atleta el 31 de Diciembre de 2026.

\*Las categorías con menos de 4 participantes serán integradas en la inmediatamente superior.

## **5. Inscripciones**

Se realizarán a través de la página web de <https://www.chipserena.es/chs-home> y en *FEXME.COM* (a partir del 8 de enero).

Para ver más detalles leer el punto 5 *Inscripciones* del reglamento del Trail de Cumbres Hurdanas.

## **6. Dorsales**

Para ver más detalles consultar el punto 6 *Dorsales* del reglamento del Trail de Cumbres Hurdanas.

## **7. Señalización**

El recorrido estará debidamente señalizado con baliza.

## **8. Controles**

En el recorrido de Crono Trail Morisco (17 kms.) de la prueba habrá un control en la salida, un control de paso, y un control en la meta (controles obligatorios para todos los participantes).

Para ver más detalles consultar el punto 8 *Controles* del reglamento del Trail de Cumbres Hurdanas.

## **9. Material y equipamiento**

Para ver más detalles consultar el punto 9 *Material y equipamiento* del reglamento del Trail de Cumbres Hurdanas.

## **10. Avituallamientos**

Puntos de avituallamiento para el Trail Morisco de Cumbres Hurdanas (19kms):

- Km 8 Collado de La Genera.
- Km 19 Meta (Plaza de La Libertad, Caminomorisco).

Para ver más detalles consultar el punto 10 *Avituallamientos* del reglamento del Trail de Cumbres Hurdanas.

## **11. Tiempos de paso/ horarios de corte**

En el recorrido de Crono Trail Morisco (17 kms.):

- Avituallamiento 1 (KM 10): 11:30h.

- Meta (KM 17): 13.00h

Para ver más detalles consultar el punto 11 *Tiempos de paso/horarios de corte* del reglamento del Trail de Cumbres Hurdanas.

## **12. Premios**

Todos los participantes tendrán de regalo una bolsa de corredor que contendrá: una camiseta técnica y algún producto de la comarca de Las Hurdes.

Los premios (medallas/trofeos + Productos típicos de la zona) serán para los 3 primeros de cada categoría.

Para ver más detalles consultar el punto 12 *Premios* del reglamento del Trail de Cumbres Hurdanas.

## **13. Timing de la prueba**

Sábado 21 de febrero:

De 18:00 a 20:00 Recogida de dorsales en el Ayuntamiento de Caminomorisco (Plaza de La Libertad).

Domingo 22 de febrero:

07:30 Recogida de dorsales en la Plaza de La Libertad de Caminomorisco.

09:30 Cámara de llamada.

10:00 Salida (Plaza de La Libertad, Caminomorisco).

11.30 hora de corte en avituallamiento 1 (KM 10).

13:00 Hora de cierre de meta en el km. 17 (Plaza de La Libertad de Caminomorisco).

## **14. Servicios a los participantes**

Para ver más detalles consultar el punto 14 *Servicio a los participantes* del Trail de Cumbres Hurdanas.

## **15. Medio ambiente**

Para ver más detalles consultar el punto 15 *Medio Ambiente* del Trail de Cumbres Hurdanas.

## **16. Seguridad**

Para ver más detalles consultar el punto 16 *Seguridad* del Trail de Cumbres Hurdanas.

## **17. Comportamiento general de los corredores**

Para ver más detalles consultar el punto 17 *Comportamiento general de los corredores* del Trail de Cumbres Hurdanas.

## **18. Faltas y sanciones**



Para ver más detalles consultar el punto 18 *Faltas y sanciones* del Trail de Cumbres Hurdanas.

#### **19. Protocolo de abandonos**

Para ver más detalles consultar el punto 19 *Protocolo en caso de abandonos* del Trail de Cumbres Hurdanas.

#### **20. Aplazamiento, interrupción y anulación de la prueba**

Para ver más detalles consultar el punto 20 *Aplazamiento, interrupción y anulación de la prueba* del Trail de Cumbres Hurdanas.

#### **21. Reclamaciones y sistema de apelación**

Para ver más detalles consultar el punto 23 *Reclamaciones y sistema de apelación* del Trail de Cumbres Hurdanas.

#### **22. Derechos de imagen**

Para ver más detalles consultar el punto 24 *Derechos de imagen* del Trail de Cumbres Hurdanas.

#### **23. Aceptación del reglamento**

Para ver más detalles consultar el punto 25 *Aceptación del reglamento* del Trail de Cumbres Hurdanas.

### **ANEXO III: Ruta senderista. Recorrido medio de 17 kms (Crono Trail Morisco).**

#### **1. Fecha y lugar**

La ruta senderista de Cumbres Hurdanas. Tendrá lugar, también, el 22 de febrero de 2026 a las 9:00 horas (justo después de la salida de la carrera del Trail de Cumbres Hurdanas) desde la Plaza de La Libertad de Caminomorisco (Cáceres), finalizando en el mismo lugar.

#### **2. Recorrido**

Esta prueba tiene el mismo trazado que el Crono Trail Morisco. Siendo el recorrido circular, es decir, salida y meta en el mismo punto de la población de Caminomorisco.

El recorrido sale dirección Coria unos 300 metros. Después de este tramo por la carretera (para salir del municipio) se toma una pista por encima de la citada carretera, esta pista es conocida por albergar el “hotel de insectos”. A continuación el recorrido de la prueba abandona la pista y toma el cortafuego (km. 2) dirección a la torre de vigilancia de los bomberos, esta zona se conoce como “Ahycepo”. El trazado abandona el cortafuego (km. 8) por una pista forestal denominada “Las Llanadas”. La citada pista va a media ladera, por encima de “El Chorrerón del Tajo” y por debajo del monte Arrobuy. Esta pista desemboca en el recorrido del Trail de Cumbres Hurdanas de 32K, a la altura de la alberca, punto de referencia para girar a la derecha y tomar el tramo de Vereda Hurdana que conduce a la meta de Caminomorisco.

#### **3. Participación**

Es un recorrido que pretende promocionar la actividad física del senderismo, tiene una distancia adecuada para personas que ya están iniciadas en este deporte. Para participar es obligatorio inscribirse, la edad mínima aconsejada para participar es de 15 años.

#### **4. Inscripciones**

Se realizarán a través de la página web de <https://www.chipserena.es/chs-home> y en FEXME.COM (a partir del 8 de enero).

Para ver más detalles leer el punto 5 Inscripciones del reglamento del Trail de Cumbres Hurdanas.

## **5. Dorsales**

Para ver más detalles consultar el punto 6 Dorsales del reglamento del Trail de Cumbres Hurdanas.

## **6. Señalización**

El recorrido estará debidamente señalizado con baliza.

## **7. Controles**

En el recorrido de la ruta habrá un control en la salida, un control de paso, y un control en la meta (controles obligatorios para todos los participantes).

Para ver más detalles consultar el punto 8 Controles del reglamento del Trail de Cumbres Hurdanas.

## **8. Material y equipamiento**

Como material obligatorio se establece llevar calzado y ropa adecuada para la práctica de esta actividad y, de acuerdo, con las condiciones meteorológicas existentes en ese momento. Contenedor o recipiente para reserva de agua. Además de teléfono móvil.

## **9. Avituallamientos**

Puntos de avituallamiento para la ruta (19kms):

- Km 10 Pista de Las Llanadas.
- Km 17 Meta (Plaza de La Libertad, Caminomorisco).

## **10. Tiempos de paso/ horarios de corte**

En la ruta senderista (17 kms.):

- Avituallamiento 1 (KM 10): 11:30h.
- Meta (KM 17): 15:00h

Para ver más detalles consultar el punto 11 Tiempos de paso/horarios de corte del reglamento del Trail de Cumbres Hurdanas.

## **11. Timing de la prueba**

Sábado 21 de febrero:

De 18:00 a 20:00 Recogida de dorsales en el Ayuntamiento de Caminomorisco (Plaza de La Libertad).

Domingo 22 de febrero:

07:30 Recogida de dorsales en la Plaza de La Libertad de Caminomorisco.

08:45 Cámara de llamada.

09:00 Salida (Plaza de La Libertad, Caminomorisco).

11.30 hora de corte en avituallamiento 1 (KM 10).

15:00 Hora de cierre de meta en el km. 17 (Plaza de La Libertad de Caminomorisco).

## **12. Servicios a los participantes**

Además de la contratación de los seguros de Responsabilidad Civil y de Accidentes, la organización dispondrá de los siguientes servicios:

Seguros de accidentes y de responsabilidad civil.

Asistencia Sanitaria: ambulancia y médico.

Avituallamiento en ruta.

Comida final.

Duchas.

Fisio.

Galería fotográfica.

## **13. Medio ambiente**

Para ver más detalles consultar el punto 15 Medio Ambiente del Trail de Cumbres Hurdanas.

## **14. Seguridad**

Para ver más detalles consultar el punto 16 Seguridad del Trail de Cumbres Hurdanas.

## **15. Protocolo de abandonos**

Para ver más detalles consultar el punto 19 Protocolo en caso de abandonos del Trail de Cumbres Hurdanas.

## **16. Aplazamiento, interrupción y anulación de la prueba**

Para ver más detalles consultar el punto 20 Aplazamiento, interrupción y anulación de la prueba del Trail de Cumbres Hurdanas.

## **17. Derechos de imagen**

Para ver más detalles consultar el punto 24 Derechos de imagen del Trail de Cumbres Hurdanas.

## **18. Aceptación del reglamento**

Para ver más detalles consultar el punto 25 Aceptación del reglamento del Trail de Cumbres Hurdanas.

## **ANEXO IV: Cumbrinas.**

### **1. Fecha y lugar**

La carrera infantil “Cumbrinas”. Tendrá lugar, también, el 22 de febrero de 2026 a las 12:00 horas desde la Plaza de La Libertad de Caminomorisco (Cáceres), finalizando en el mismo lugar.

### **2. Recorrido**

Esta prueba tiene un recorrido de unos 100 metros aproximadamente, indicado para edades escolares.

### **3. Participación**

Es un recorrido que pretende promocionar la actividad física de las carreras populares, tiene una distancia adecuada para escolares. Para participar es obligatorio inscribirse, el rango de edad aconsejado es de 2 a 8 años.

### **4. Inscripciones**

Se realizarán a través de la página web de <https://www.chipserena.es/chs-home> y en FEXME.COM (a partir del 8 de enero).

### **5. Timing de la prueba**

Sábado 21 de febrero:

De 18:00 a 20:00 Recogida de dorsales en el Ayuntamiento de Caminomorisco (Plaza de La Libertad).

Domingo 22 de febrero:

11:30 Recogida de dorsales en la Plaza de La Libertad de Caminomorisco.

12:00 Salida en la Plaza de La Libertad de Caminomorisco.

Desde las 12:30 Entrega de obsequios a todas/os las/os participantes.

## ANEXO V

### CONSENTIMIENTO PATERNO

Se pone a disposición de los padres/tutores toda la información sobre la actividad a realizar y riesgos asociados a la misma y las medidas preventivas descritas en el Plan de Prevención, así como los protocolos de actuación en caso de emergencia y/o accidente. Los padres o tutores pueden dar su consentimiento informado después de haber considerado estos riesgos y de haber tenido la posibilidad de solucionar cualquier duda antes de la actividad.

**Actividad:** Carrera por montaña Cumbres Hurdanas

**Fecha y Hora:** 22 DE FEBRERO DE 2026, 9:00 HORAS CAMINOMORISCO (CÁCERES)

**ATENCIÓN:** El senderismo, carrera por montaña y/o montañismo son deportes inherentemente con riesgos en mayor o menor medida, al desarrollarse en un entorno como es el medio natural, y dependientes del estado físico de cada participante, además de su equipación, técnica e inclemencias del tiempo. Su práctica conlleva la aceptación de este hecho, recomendando encarecidamente estar preparados para la actividad.

#### Comportamiento del participante

Autorizo a que en caso de que su comportamiento o actitud supongan un peligro para él mismo o al resto de participantes, pueda suspenderse su participación y ser enviado de vuelta a casa. Entiendo que en tales circunstancias se me informará debidamente y que los costes extraordinarios asociados serán de mi responsabilidad.

#### Toma de imágenes

Igualmente consiento en que las imágenes tomadas durante las actividades puedan utilizarse por el organizador y FEXME, sin tener derecho a ninguna remuneración o compensación.

#### Consentimiento para el transporte de emergencia

En caso de una emergencia autorizo en que sea transportado en un vehículo particular conducido por un responsable de la actividad.

#### Consentimiento de padre/madre

Yo Don/Doña ..... Tlf. .... con  
D.N.I ..... como Madre/Padre/Tutor de .....  
..... le autorizo a que realice  
las actividades propuestas.

Del mismo modo declaro, que ..... se  
halla/n en condiciones psicofísicas necesarias para la práctica de las actividades en las que se  
inscribe, y se compromete a obedecer las instrucciones u órdenes de los monitores, guías o  
instructores de la actividad a que se refiere.

El abajo firmante, declara formalmente haber leído toda la información proporcionada y estar  
de acuerdo con ella

En ..... a ..... de ..... de 2026

Fdo. ....