



# 10º CARRERA DE ORIENTACIÓN TIERRA DE GIGANTES

-21 de Octubre 2018 -

1ª Prueba puntuable del Circuito Provincial de Orientación

BOLETÍN 2

## Información Técnica

### 1. ORGANIZACIÓN TÉCNICA



Excmo. Ayuntamiento de  
**Campo de Criptana**



Federación de Orientación de Castilla-La Mancha  
[orientacion@fecamado.org](mailto:orientacion@fecamado.org)  
<http://fecamado.org>



CD MANZANARES-ORIENTACIÓN  
[club@manzanares-o.es](mailto:club@manzanares-o.es)  
[www.manzanares-o.es](http://www.manzanares-o.es)

## 2. PROGRAMA

- **Día 17 miércoles de Octubre de 2018**

**22:00 h** → Cierre de inscripciones en plataforma Orienticket. **No se admiten inscripciones el mismo día de la prueba.**

- **Día 21 de Octubre de 2018**

**09:15h** → Apertura centro de competición en la Ermita de San Isidro (Campo de Criptana).

**10:00 h** → Salida del primer corredor. Carrera contrarreloj, no hay horas de salida, baliza Start (arranque de crono, se explica más abajo).

**11:30h** → Cierre de Salida.

**12:45 h** → Cierre de Meta. Todos los corredores deben de dirigirse a meta, las balizas comenzarán a retirarse.

**12:45h** → Entrega de Trofeos circuito 2017/2018

**13:00h** → Entrega de Trofeos de la carrera

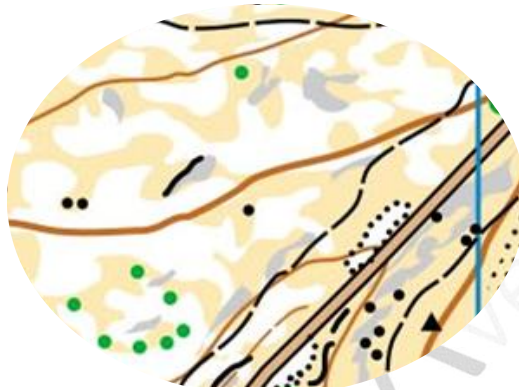
## 3. CARRERA y TERRENO DEL MAPA

Carrera de distancia Media. La salida y meta de la carrera se ubica en el pinar de San Isidro. El mapa incluye la zona de dicho pinar que nunca antes se ha usado en carrera oficial y se añade la zona norte del mapa de la Sierra de los Molinos. El mapa ha sido revisado en Septiembre de 2018 añadiendo todos los detalles rocosos de la zona y se ha migrado a normativa ISOM 2017 de la IOF. La escala utilizada será a de 1:7500. Equidistancia 5 metros (existe curva auxiliar en algunas zonas).

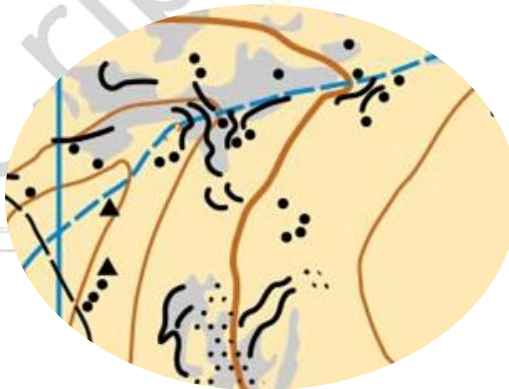
Se trata de una zona muy frecuentada por bicicletas por lo que podemos encontrar gran número de trochas. Las más importantes están representadas en el mapa, no obstante es posible que algunas menos marcadas por desuso o bien otras recientemente creadas no estén dibujadas.

Tenemos pues dos zonas bien diferenciadas en la carrera:

1. Zona de pinar de carrera rápida. Con controles cercanos entre sí (mirar bien el número), tramos entre ellos cortos y donde se desarrollara casi por completo los recorridos de categorías inferiores.



2. Zona despejada con numerosos detalles rocosos como puedan ser piedras en la mayoría de los casos pequeñas y cortados pasables. Encontramos distintas vaguadas que vierten hacia el oeste y en general desniveles suaves.



*Centro de Competición en la Ermita de San Isidro*



*Pinar de San Isidro*





*Detalles rocosos*



## 4. CATEGORÍAS CIRCUITO.

Categorías puntuables en esta prueba para el circuito Provincial.

- **F21**→Categoría individual absoluta femenina, sin límite de edad.
- **M21**→Categoría individual absoluta masculina, sin límite de edad.
- **F35**→Categoría individual veteranos femenina, nacidos en 1983 y anteriores.
- **M35**→Categoría individual veteranos masculina, nacidos en 1983 y anteriores.
- **Open Naranja**→Categoría femenina y masculina individual de menos dificultad y distancia que las absolutas.
- **Open Familiar**→Categoría de 2 a 4 componentes en la que al menos uno de ellos debe ser un niño/a nacido en 2006 o posterior. **Sólo llevarán 1 pinza Sportident para todo el equipo.**
- **Open Adultos**→Categoría de 2 a 4 componentes en la que todos son nacidos en 2005 o anterior. **Sólo llevarán 1 pinza Sportident para todo el equipo.**

## 5. CATEGORÍAS ESCOLARES

Categorías escolaresno Puntuables en esta prueba. El circuito escolar comienza en la siguiente carrera.

- **Alevín Femenino**→Categoría femeninapara alevines del curso 2018/2019, nacidos en 2007 o posteriores (categoría Alevín Femenino del Circuito escolar provincial que comienza en la siguiente carrera).
- **Alevín Masculino**→Categoría masculina para alevines del curso 2018/2019, nacidos en 2007 o posteriores (categoría Alevín Masculino del Circuito escolar provincial que comienza en la siguiente carrera).
- **Infantil Femenino**→Categoría femenina para infantiles del curso 2018/2019, nacidos en 2006 o 2005 (categoría Infantil Femenino del Circuito escolar provincial que comienza en la siguiente carrera).
- **Infantil Masculino**→Categoría masculina para infantiles del curso 2018/2019, nacidos en 2006 y 2005 (categoría Infantil Masculino del Circuito escolar provincial que comienza en la siguiente carrera).

## 5. SISTEMA DE CRONOMETRAJE

Se utilizará el sistema de cronometraje y registro de estaciones de control Sportident. Todos aquellos que no dispongan de pinza electrónica deberán solicitarla en Deporticket cuando se realice la inscripción. Los que sí posean pinza electrónica deberán incluir el número de la misma en la inscripción.



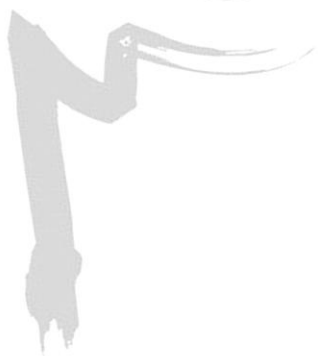
Los participantes que necesiten Sportident **deberán rellenar un formulario con sus datos o dejar el DNI de fianza en secretaría para utilizar el Sportident**. En caso de extravío o deterioro deberán pagar el valor de la misma (35€).





## 6. DESARROLLO DE LA CARRERA

- Formato contrarreloj: cada dos minutos se dará salida a un corredor (o equipo en Open) dentro de una misma categoría.
- No hay asignación de horas de salida.
- Habrá un pasillo para cada categoría donde se hará la fila para entrar en la zona de salida.
- Una vez dentro se limpiará y comprobará la pinza o tarjeta Sportident.
- Cuando se efectúe la salida se picará en la baliza Start para que comience a contar el tiempo y posteriormente cada corredor cogerá su mapa (es responsabilidad del corredor chequear que el mapa que coge es realmente de su categoría antes de salir).
- Si algún corredor necesitara explicaciones sobre el mapa o sobre el desarrollo de la carrera primero picará la baliza Start y posteriormente se le darán las indicaciones oportunas para evitar atascos en la zona de salida.
- Se deben picar con la tarjeta electrónica todos los puntos de control que aparecen en el mapa y en la descripción de controles **en estricto orden**. Si falta alguna baliza o el orden no es correcto el corredor estará descalificado.
- El tiempo se detiene en la Baliza de meta. **Cuidado con no saltarse la última baliza, la 100 para todos.**





## 6.DISTANCIAS Y DESNIVELES

Las distancias y desniveles que se indican a continuación se han calculado en línea recta. El recorrido real dependerá de la ruta elegida por el corredor y del acierto a la hora de orientarse. Mínimo habría que sumarle un 20 % más.

Categoría	Distancia	Desnivel	Controles	Mejor Tiempo
M21.Absoluta Masculino	5,0 km	100 m	16	45'
F21.Absoluta Femenino	4,5 km	90 m	16	45'
M35. Veterano Masculina	4,5 km	90 m	16	40'
F35. Veterana Femenina	4,0 km	85 m	14	40'
Open Adultos (equipos)	4,0 km	85 m	14	50'
Open Naranja	2,7 km	70 m	11	30'
Infantil F/M	2,7 km	70 m	11	35'
Open Familiar (equipos)	2,3 km	60 m	9	35'
Alevín F/M	2,1 km	50 m	10	30'

## Localizaciones

### 1.ACCESO AL CENTRO DE COMPETICIÓN.

El centro de competición se ubica en la explanada de la Ermita de San Isidro a las afueras de Campo de Criptana. Los accesos al pinar y a la Ermita estarán cortados a los vehículos por tratarse de zona de carrera. **Se ruega a todos los participantes que no entren en el pinar y en la explanada de la Ermita con los coches y que sigan las instrucciones de la señalización.** Se aparcará al norte del pinar (ya fuera de él), a unos 170 m del centro de competición (ver croquis más abajo).

La localización del centro de competición:

<https://goo.gl/maps/rxu8AYo8EnA2>

*Croquis general de acceso*



*Croquis del Centro de Competición*



## Inscripciones y premios

### 1. INSCRIPCIONES

Las inscripciones se realizarán única y exclusivamente en el portal [www.orienticket.com](http://www.orienticket.com) hasta las 22:00 h del miércoles 17 de Octubre. No se permitirán inscripciones el mismo día de la prueba.

El número máximo de inscripciones vendrá definido por el número de corredores que necesiten la tarjeta electrónica Sportident.

### 2. PRECIOS

Para todas las categorías 4 euros por persona. Para los no federados hay que sumarle 2 euros del seguro de la carrera.

**1 euro de cada inscripción será donado a la asociación:**



**Además existirá en el portal de inscripciones la Categoría Dorsal Cero para quien quiera donar y una hucha en secretaría el mismo día de la carrera.**

### 3.TROFEOS FINALES DEL CIRCUITO 2017/2018

Se otorgarán a los 3 primeros clasificados de cada categoría del **circuito de la pasada temporada (2017/2018)** un diploma especial personalizado y unas viandas.

### 4.TROFEOS 10º CARRERA TIERRA DE GIGANTES

Se otorgarán a los 3 primeros clasificados de cada categoría un diploma especial personalizado con el recorrido de su categoría en el fondo.

### 4.SORTEOS

Tras la entrega de trofeos se sortearán camisetas de Criptana Vertical. Imprescindible estar presente durante el sorteo.



### 5.CONTACTO E INFORMACIÓN

e-mail → [amanzaneque@hotmail.com](mailto:amanzaneque@hotmail.com)

Teléfono→658502995