

## CIRCUITO DE ORIENTACIÓN DE TOLEDO 2018

### NOTA INFORMATIVA GUADAMUR (TOLEDO)



El domingo 23 de septiembre se va a desarrollar la sexta prueba del Circuito de Orientación de Toledo 2018.

#### PROGRAMA



10:00 HORAS Apertura del Centro de Competición.



10:30 HORAS Salida de los primeros corredores.



12:00 HORAS Cierre de la Salida.



13:30 HORAS Cierre de Meta y retirada de los controles.

Todos los orientadores que estén en competición deberán dirigirse a la zona de meta.

#### CENTRO DE COMPETICIÓN



Estará situado en el Ayuntamiento de Guadamur, Plaza de Recesvinto, 1.

**Coordenadas N 39º 48' 41'' / W 4º 08' 58''**

**foto**


#### INFORMACIÓN GENERAL






La escala del mapa es 1:5.000 / 1:7.500 (se concretará una vez finalizados los trazados). Mapa realizado en marzo de 2014, para la prueba de Liga Española "Trofeo Quijotes 2014", solo utilizado en ese año y en esa competición.





Carrera clásica urbana, distancia media.

-  La competición se va a desarrollar por el casco urbano de la localidad de Guadamur, callejero irregular en la parte central, con una zona deportiva en la parte sureste del mapa.

**¡IMPORTANTE!**  
**NO ESTARÁ CORTADA LA CIRCULACIÓN DE VEHÍCULOS A MOTOR.**  
**EXTREMAD LA PRECAUCIÓN DURANTE LA PRUEBA, EN ESPECIAL EN**  
**LAS INTERSECCIONES Y AL CRUZAR LAS CALLES.**

-  Parking: se puede aparcar en cualquier calle de la localidad. No hay problema en aparcar en las proximidades del Centro de Competición
-  La gestión de clasificaciones y tiempos se realizará con el sistema de control SportIdent. Todos los participantes deberán correr con tarjeta de control electrónica SportIdent.
-  Aquellos participantes que no dispongan de tarjeta electrónica, podrán alquilarla a la organización de la prueba por un importe de 2,00 € en cada carrera, comprometiéndose a su custodia y devolución al finalizar el recorrido (hay que depositar una fianza de 50,00 € o dejar el DNI). El corredor que deteriore o pierda la tarjeta electrónica alquilada, acepta, por el hecho de tomar la salida, abonar la diferencia del valor de ésta (43,00 €).

## INSCRIPCIONES

-  A través de la plataforma  antes de las 23:59 del miércoles 16 de septiembre 2018. Todos los inscritos posteriormente tendrán un recargo de 2,00 € (incluido el día de la prueba), estando condicionada la inscripción a la existencia de mapas. Está inscripción se deberá tramitar directamente con el club organizador a través de los medios de contacto puestos a disposición de los participantes.

<http://www.deporticket.com/dpk-detalle-evento/>

## DISTANCIA Y DESNIVELES




CATEGORÍA	DISTANCIAS	DESNIVEL
MVeterano		
FVeterana		
MSenior		
FSenior		
M16-Cadete		
F16-Cadete		
M14-Infantil		
F14-Infantil		
M12-Alevín		
F12-Alevín		
Open Naranja		
Open Familiar		

-  Consultar la normativa COTO'18 para comprobar la equivalencia de categorías y edades.


## CUOTAS

CATEGORÍAS	Federados	NO Federados	Alquiler Tarjeta-e
12-ALEVIN	2,00 €	4,00 €	2,00 €
14-INFANTIL	2,00 €	4,00 €	2,00 €
16-CADETE	2,00 €	4,00 €	2,00 €
SENIOR	5,00 €	7,00 €	2,00 €
VETERANO	5,00 €	7,00 €	2,00 €
OPEN FAMILIAR	2,00 €	4,00 €	2,00 €
OPEN NARANJA	5,00 €	7,00 €	2,00 €

## SALIDA

-  Para poder acceder a la zona de salida, los inscritos en el COTO deberán pasar por la secretaría para recoger la pegatina que le acredita para ello.
-  La salida será mediante **“Baliza START”**. Es responsabilidad de cada orientador picar durante la salida y antes de coger el mapa correspondiente a su recorrido la baliza START para activar el sistema informático de cronometraje.
-  No hay horas asignadas. Cada orientador se situará en el pasillo correspondiente a su recorrido y tomará la salida cuando le corresponda por turno, siguiendo las indicaciones de los Jueces de Salida.

## RESULTADOS

-  Los resultados pueden ser consultados en directo en la web **liveresultat.orientering.se**, seleccionando la prueba y la categoría.