

# RUTA VETONA 2026

BÉJAR

EL LUGAR DE TUS RETOS

## GUÍA DEL PARTICIPANTE



### ELIGE TU RETO

#### TRAIL

VETONA 96 KM

MARATON 42 KM

MINI 13 KM

#### BTT

VETONA 93 KM


MINI 48 KM



# 30 - 31 MAYO 2026

[www.rutavetona.es](http://www.rutavetona.es)





## ORGANIZADORES



## PROVEEDORES OFICIALES



# HORARIOS

## Viernes:

- 17:00 a 21:00 Entrega de dorsales.

## Sábado:

- 05:00 Entrega de dorsales.
- 06:00 Salida Ultra fondo.
- 07:30 a 08:15 Entrega de dorsales.
- 08:30 Salida Maratón.
- 11:30 Habilidad en bicicleta
- 16:00 a 17:45 Entrega de dorsales.
- 18:00 Salida Mini Vetona.
- 21:00 Entrega de Premios carreras pie.
- Hasta las 23:00 h Dj.

## Domingo:

- 07:30 a 08:45 Entrega de dorsales.
- 9:00 Salida Vetona BTT y Mini Vetona BTT.
- 17:15 Entrega de Premios carreras en bicicleta.

No te vayas sin saber si tienes trofeo. En caso de duda revisa clasificaciones y reglamento.

# UBICACIONES

1. Zona Salida y Meta (Plaza Santa Teresa).
2. Entrega de Dorsales, vestuarios, fisios, guardarropa, avituallamiento de meta.



# PREVISIÓN METEOROLÓGICA

<b>Sábado</b> 30 May  <b>29° / 17°</b>  16 - 40 km/h	<b>Domingo</b> 31 May  <b>29° / 15°</b>  9 - 27 km/h
---	---

Previsión meteo en Béjar.  
En zonas como Montemayor o La Calzada se superarán estas temperaturas.

Las condiciones meteorológicas acompañarán para la celebración del evento. Si bien es cierto **que hará más calor de lo normal en estas fechas, por lo que pedimos especial atención a cuidar vuestra hidratación y cubriros del sol.** Entre otros elementos del **material obligatorio** se encuentran los **recipientes de agua y la protección con gorra. Recargar bien en los avituallamientos.** Los que participáis en las pruebas largas y medias pasaréis muchas horas en tramos donde el sol actuará con mucha fuerza. **CUIDADO NO ES UNA BROMA, ESCUCHA A TU CUERPO DURANTE LA CARRERA**

[REGLAMENTO](#)  
[Haz click](#)

## MATERIAL OBLIGATORIO

Tienes el material necesario en el reglamento en el apartado 5.

- En los avituallamientos no hay vasos. Tienes que llevar recipiente, como se indica en el reglamento según la modalidad.
- Las temperaturas son altas, por lo que es muy importante que prestes especial cuidado a la hidratación.
- En ultrafondo, además de la luz exigida por reglamento, en orden de tráfico se necesita llevar elementos reflectantes en el horario nocturno.

# RECORRIDOS

CRUCES DE CARRETERAS Y LOCALIDADES. LOS VEHÍCULOS Y PEATONES TIENEN PRIORIDAD. Mejor que pierdas unos segundos y no tengamos un susto. En las pruebas de bicicleta la velocidad dentro de los núcleos urbanos debe ser moderada evitando accidentes y el miedo entre los vecinos, que principalmente son personas mayores. Os lo pedimos por favor, es perder unos segundos y así todos vivimos en armonía.




La Zona Cronometrada de las modalidades Maratón y Mini Vetona BTT finalizará justo antes de entrar en el Centro urbano de Béjar. Pero cuidado es obligatorio llegar a meta y finalizar el recorrido, así podrás ir con calma y respetando el tráfico. TIENES TIEMPO DE SOBRA, NO CORRAS. MIRA LA IMAGEN.

## AVITUALLAMIENTO DE LA CALZADA

**SÁBADO.** En este punto la distancia Ultra, en su primer paso por él, coge dirección Béjar siguiendo el recorrido amarillo. Mientras en el segundo paso se hace por el recorrido verde, igual que la distancia Maratón.

**DOMINGO.** En las carreras en bici en este avituallamiento se desvían los recorridos. La distancia larga se va dirección Montemayor y la corta va dirección Béjar. Revisad los tracks.



En las distancias Ultrafondo, Maratón y BTT después del pueblo de Cantagallo los recorridos se separan. Las modalidades a pie se desvían a la Vía Verde para ir a Béjar y BTT continúa dirección Fuente del Lobo.

Después de pasar el paraje de Llano Alto, en el circuito, después de la primera subida grande de unos 250+, más adelante los recorridos se separan. Ultrafondo hacia la Presa de Navamuño y Mini Vetona dirección Candelario por la Central de La Abeja

## ZONAS TÉCNICAS

En los recorridos hay tramos técnicos, principalmente para bicicletas.


- BAJADA A SANCHOTELLO. En las pruebas Ultrafondo, BTT y Mini BTT, tras la primera gran subida, sobre el km 9, viene una bajada por una pista. Por las lluvias de este invierno se han generado profundas regaderas. Este año hay que tener precaución, no se puede ir tan rápido en este tramo
- LOS TARTESOS. Circuito Verde, pruebas Ultrafondo, BTT y Maratón. Bajada empedrada antes de llegar a Montemayor.
- LA ABEJA. Recorrido Mini Vetona. Tramo de mucha piedra suelta.

**Simplemente, reduce la velocidad, concéntrate y afróntalos como un reto para disfrutarlos.**



## BALIZAJE

Las pruebas estarán marcadas con cintas BLANCA-ROJA y AMARILLA-NEGRA. Además en los cruces y puntos importantes habrá carteles de diferente color dependiendo del bucle por el que se transita, atendiendo a la distancia Ultrafondo. Para la prueba Ultrafondo en las partes en las que puede haber corredores en horario nocturno el balizaje es reflectante.



## SEGUIMIENTO Y CRONO



Sigue a tus corredores favoritos en tiempos real  
DESCARGA LA APP

ANDROID:

[https://play.google.com/store/apps/details?id=com.sportmaniac\\_live\\_app\\_android.forevernt&hl=en\\_US&gl=US](https://play.google.com/store/apps/details?id=com.sportmaniac_live_app_android.forevernt&hl=en_US&gl=US)

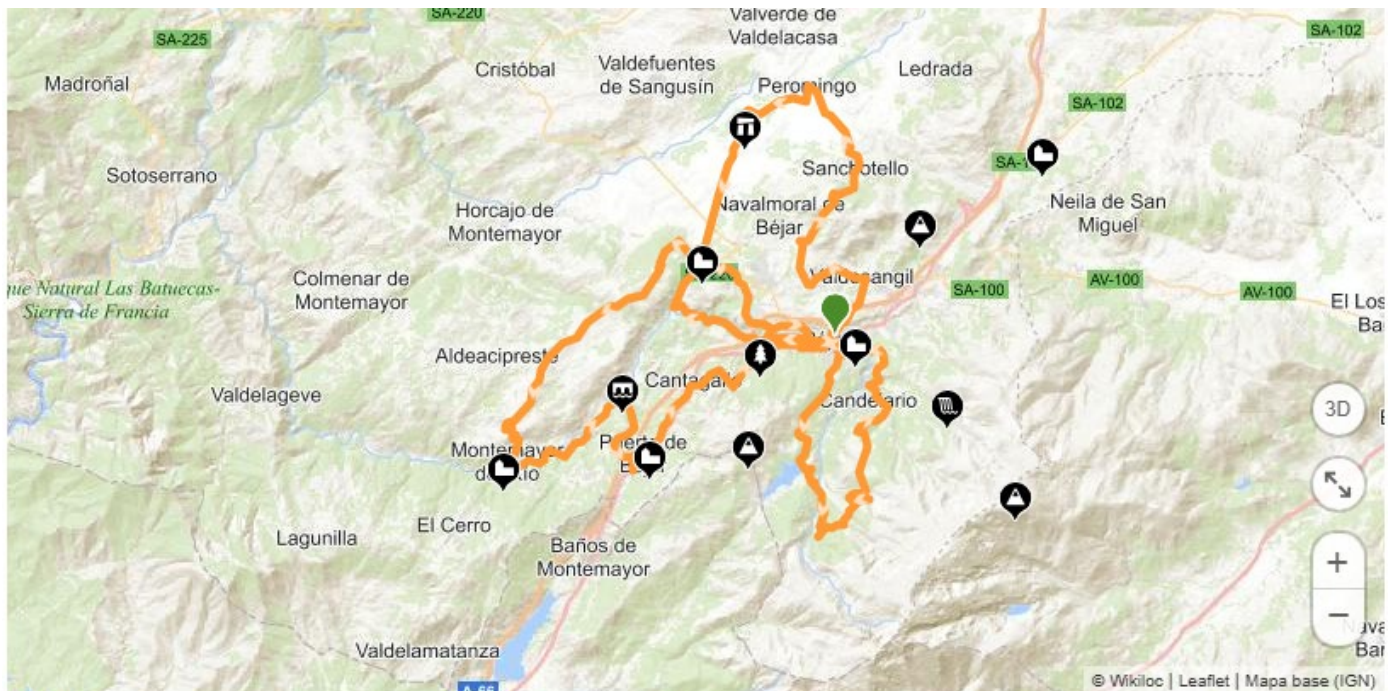
APPLE:

<https://apps.apple.com/bm/app/for-eventlive/id1498466840>

## ULTRAFONDO – sábado 30 de mayo, 06:00 horas

Punto	Km	Circuito	T' Prim. 4'45 min/km	Hora P.	T' Prim. 13'42 min/km	Hora Máx
Pza. de Santa Teresa (Salida)	0	Verde	0:00	6:00	0:00	6:00
Sanchotello (avit) T' de corte	11	Amarillo	0:52	6:52	2:30	8:30
La Calzada (avit) T' de corte	23,4	Verde	1:51	7:51	5:20	11:20
Pza. Santa Teresa (avit) T' de corte	31,1	Verde	2:27	8:27	7:06	13:06
La Calzada (avit) T' de corte	40	Verde	3:10	9:10	9:08	15:08
Montemayor del Rio (Avit.) t' corte	52,8	Verde	4:10	10:10	12:03	18:03
Puerto de Béjar (Avit.) t' corte	63,2	Verde	5:00	11:00	14:26	20:26
Pza. Santa Teresa (avit) T' de corte	73,6	Verde	5:49	11:49	16:48	22:48
Presa de Navamuño (avit) T' Corte	79,4	Rojo	6:17	12:17	18:08	0:08
Candelario (avit) T' Corte	91,3	Rojo	7:13	13:13	20:51	2:51
Pza. de Santa Teresa (Meta)	96,3	Rojo	7:37	13:37	21:59	3:59

<https://es.wikiloc.com/rutas-carrera/ruta-vetona-2025-224061192>



1485 m

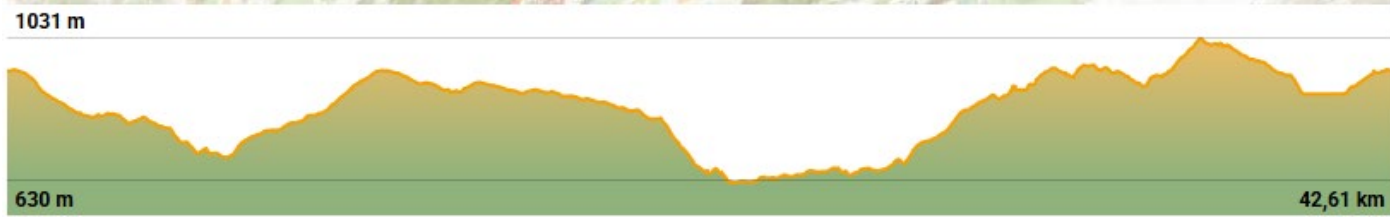
630 m

96,21 km

## Maratón – sábado 30 de mayo 2026, 8:30 horas

Punto	Km	Circuito	T' Prim. 4'08 min/km	Hora P.	T' Prim. 11'20 min/km	Hora Máx
Pza. de Santa Teresa (Salida)	0	Verde	0:00	8:30	0:00	8:30
La Calzada de Béjar	9	Verde	0:30	9:00	1:36	10:06
Montemayor del Rio	21,8	Verde	1:20	9:50	3:53	12:23
Puerto de Béjar	30	Verde	2:10	10:40	5:45	14:15
Fin zona cronometrada	42	Verde	2:54	11:24	7:53	16:23
Pza. de Santa Teresa (meta)	42,6	Verde	2:56	11:26	8:00	16:30

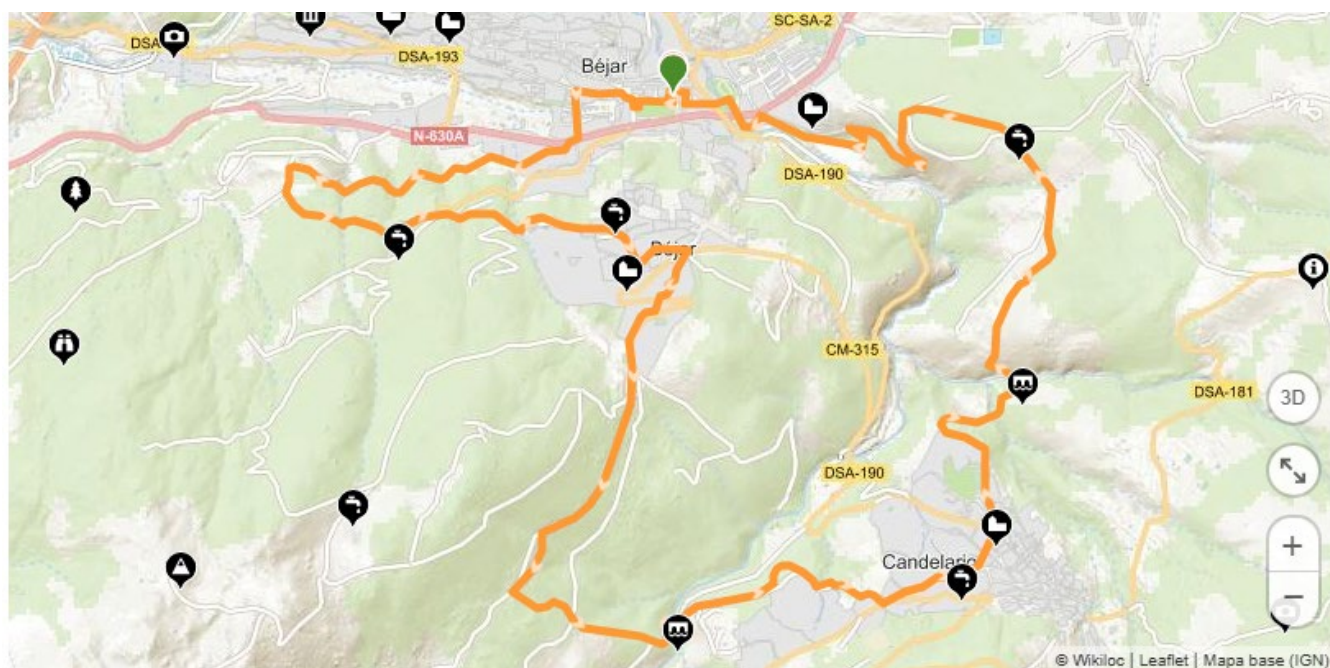
<https://es.wikiloc.com/rutas-carrera/maraton-veton-2025-224061027>



## MINI VETONA – sábado 30 de mayo, 18:00 horas

Punto	Km	Circuit o	T' Prim. 4'17 min/km	Hora P.	T' Max. 12'50 min/km	Hora Máx
Pza. de Santa Teresa (Salida)	0	Verde	0:00:00	18:00	0:00:00	18:00
Llano Alto	5	Verde	0:22:15	18:22	1:00:00	19:00
Candelario	9,2	Verde	0:40:20	18:40	2:00:00	20:00
Pza. de Santa Teresa (Meta)	14	Verde	1:00:00	19:00	3:00:00	21:00

<https://es.wikiloc.com/rutas-carrera/mini-vetona-2026-248698856>



## Vetona BTT – domingo 31 de mayo, 9:00 horas

Punto	Km	Circuito	T' Prim. 22 km/h	Hora Primero	T' Máx. 12 km/h	Hora Máx
Pza. de Santa Teresa (Salida)	0	Amarillo	0:00	9:00	0:00	9:00
Sanhotello (avit) t' corte	11,3	Amarillo	0:30	9:30	0:58	9:58
Ledrada (avit) t' corte	25,2	Amarillo	1:08	10:08	2:09	11:09
La Calzada (avit) t' corte	39	Verde	1:45	10:45	3:20	12:20
Montemayor (avit) t' corte	52,4	Verde	2:21	11:21	4:29	13:29
Puerto de Béjar (avit) t' corte	62,7	Verde	2:49	11:49	5:22	14:22
Presa Navamuño (avit) t' corte	77,2	Rojo	3:28	12:28	6:36	15:36
Pza. de Santa Teresa (Meta)	93,4	Rojo	4:12	13:12	8:00	17:00

<https://es.wikiloc.com/rutas-mountain-bike/ruta-vetona-btt-2025-224062373>



1485 m



630 m

93,35 km



## Mini Vetona BTT – domingo 31 de mayo, 9:00 horas

Punto	Km	Circuito	T' Prim. 28 km/h	Hora Primero	T' Máx. 11 km/h	Hora Máx
Pza. de Santa Teresa (Salida)	0	Amarillo	0:00	9:00	0:00	9:00
Sanchotello	11,3	Amarillo	0:24	9:24	1:02	10:02
Ledrada	25,2	Amarillo	0:54	9:54	2:17	11:17
La Calzada de Béjar	39	Verde	1:24	10:24	3:32	12:32
Fin zona cronometrada	47,8	Verde	1:42	10:42	4:20	13:20
Pza. de Santa Teresa (Meta)	48,3	Verde	1:43	10:43	4:25	13:25

<https://es.wikiloc.com/rutas-mountain-bike/mini-vetona-btt-2025-224061972>





*Agradecimientos a los pueblos de:*

Sanhotello  
Ledrada  
Peromingo  
La Calzada  
Montemayor del Rio  
Peñacaballera  
Puerto de Béjar  
Cantagallo  
Candelario