

¡PELIGRO!
No se corta
el tráfico de
vehículos en
ningún punto
del trazado de
la prueba

Tramo
de
7,4km



Integro por Camino de Santiago

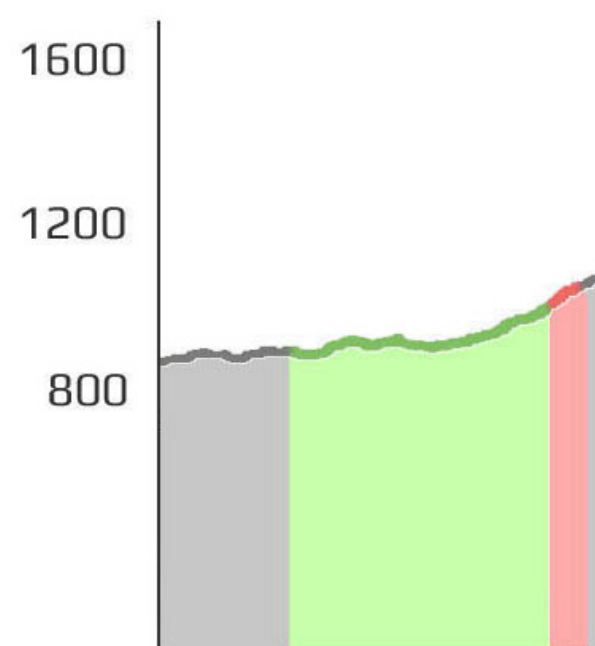


Alta exposición solar

CIERRE DE CONTROL MATAELPINO

10:00
Reto **XTREME**
13:00

PERFIL DEL TRAMO



Pista ● **Asfalto** ● **Senda**

MANZANARES EL REAL



Sobre el arroyo por la izquierda



Por la **derecha** hacia Mataelpino



En parking seguimos por la **izquierda**



Por la **izquierda** en la urbanización




¡PELIGRO! Cruce peligroso



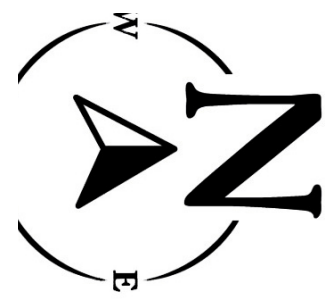
Roadbook 2025

Medio Maratón

por las Vías Pecuarias del Camino de Santiago



Tramo 2 - Mataelpino - La Barranca



LA BARRANCA



Avituallamiento La Barranca

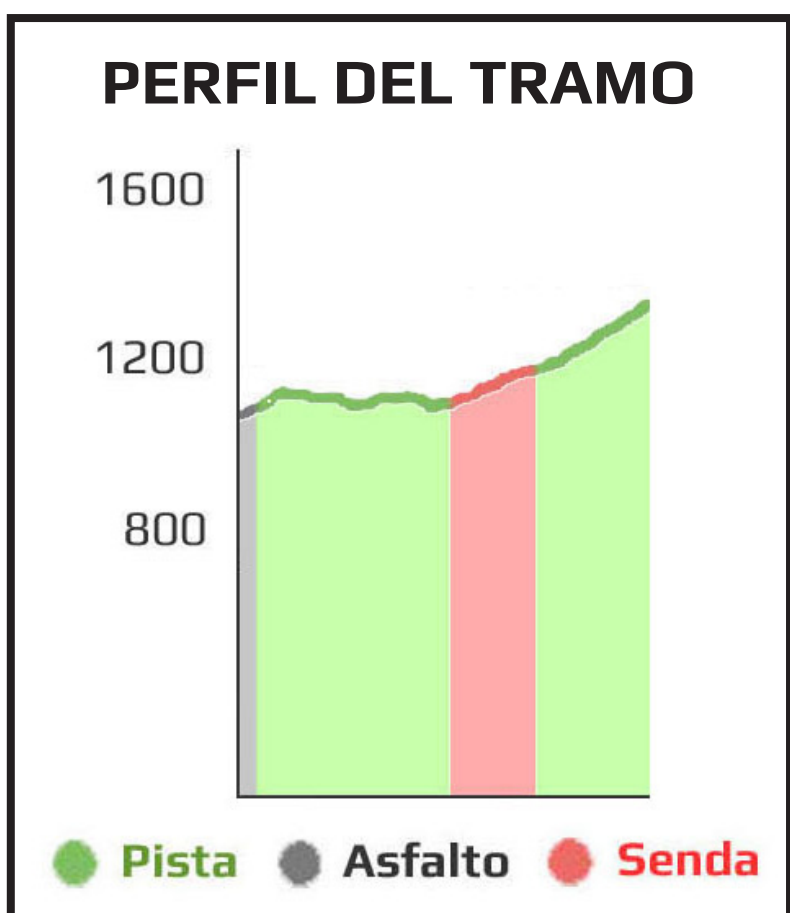
ADVERTENCIAS

CIERRE DE CONTROL LA BARRANCA

12:15

Reto XTREME

14:40



Tras el arroyo giro a la **derecha**

Después de cancela a la derecha NO seguir Camino Santiago

Antes de la carretera a la derecha

Tras antena y antes parking a la derecha

Por la izquierda hacia la antena

¡IMPORTANTE! Salir de Mataelpino con depósito de agua completamente lleno

MATAELPINO

Avituallamiento Mataelpino

Avituallamiento La Barranca

Cuesta en curva

Cuesta La Barranca

Paso Canadiense

Rio Navacerrada

Urbanización

Cancela

Antena

M-607

M-617

km 16,3

km 16,0

km 11,8

km 10,0

km 9,0


km 7,4




Roadbook 2025

Medio Maratón

por las Vías Pecuarias del Camino de Santiago



Tramo 3 - La Barranca - Cercedilla



VUELTA A MANZANARES EL REAL EN AUTOBÚS

Desde Cercedilla puedes volver a Manzanares El Real con el autobús de la organización, previa reserva en el momento de formalizar la inscripción. Los autobuses saldrán del Polideportivo de Cercedilla (Meta)

VUELTA A MADRID EN TREN

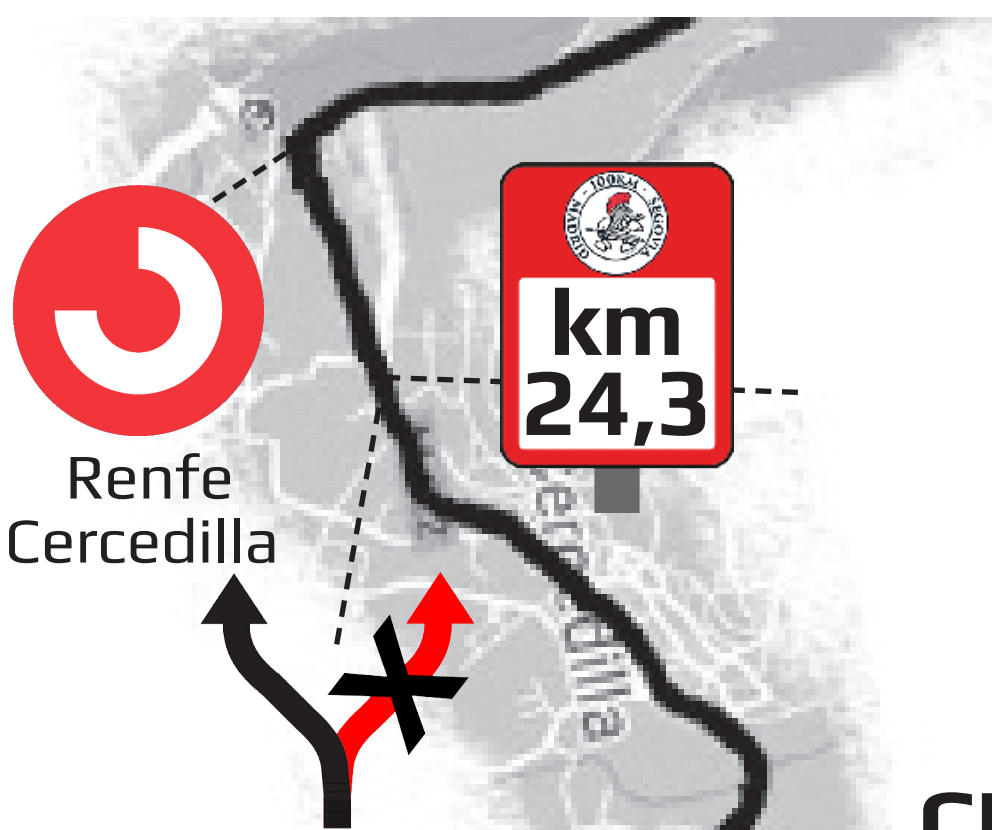
Desde Cercedilla puedes volver a Madrid con el tren de Cercanías a 1,7 km de la meta.



ATENCIÓN. Bajar a Estación tren por el camino de la izquierda



¡PELIGRO!
No se corta el tráfico de vehículos en ningún punto del trazado de la prueba



ADVERTENCIAS

Tramo de **12km**

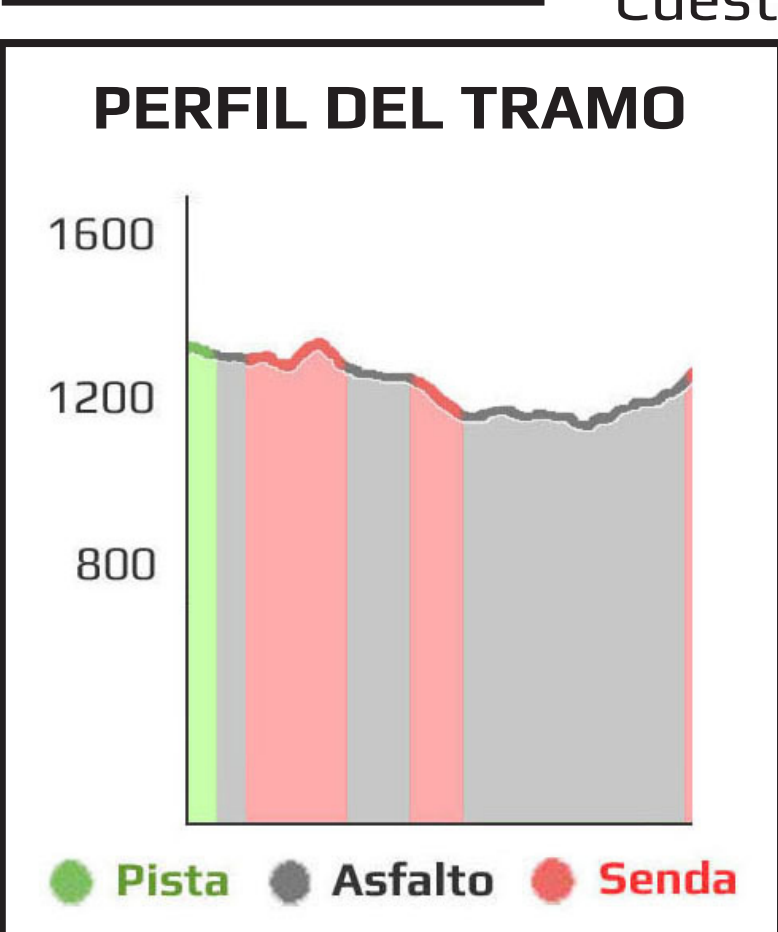


Tramo con 9 kms asfalto



No abandonar calzada.
NO seguir Flecha Amarilla

CIERRE DE CONTROL CERCEDILLA
16:00
Reto XTREME
15:45



CERCEDILLA



Mochila 65k-100k



Meta 65k

Polideportivo Olímpicos Fernández Ochoa

Cancela

Abandonar calzada



Cruce Peligroso



Cuesta



Avituallamiento La Barranca

LA BARRANCA



Giro **Izquierda**. Dejamos carretera.



Cruce peligroso. Seguir de frente



Seguir por la **derecha**. Subir cuesta



¡ATENCIÓN! Desvío a la **derecha**